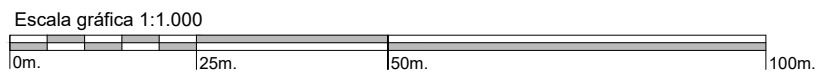


LEYENDA	
	P00 ACCESO ENTARIMADO
	SS M. SALVAMENTO SOCORRISMO
	CNC-CH CONCESIÓN CHIRINGUITO
	ZUM Z. USOS MULTIPLES
	ZDD Z. DESCANSO DISCAPACIDADOS
	ENTARIMADO H. PREFABRICADO
	HS HAMACAS Y SOMBRILLAS
	TV TORRETA VIGILANCIA
	PAPELERA
	ISLA ECO
	MEGAFONIA
	ILUMINACION
	EDM ESCUELA DEP. NAUTICOS
	A0 ASEOS
	DUCHA
	FUENTE LAVAPIES
	ACCESO ADAPTADO
	LOCALIZACIÓN PANEL INFORMATIVO
	DUCHA NO
	PERRO NO
	BALIZAMIENTO LINEA DE MAREA

COSTAS	
	DESLINDE DEL DOMINIO PÚBLICO MARÍTIMO TERRESTRE
	LIMITE DE LA RIBERA DEL MAR
	LIMITE DE LA ZONA DE SERVIDUMBRE DE TRANSITO
	LIMITE DE LA ZONA DE SERVIDUMBRE DE PROTECCION



EXCMO. AYUNTAMIENTO DE CÁDIZ  
 AREA DE MEDIO AMBIENTE  
 DELEGACION DE PLAYAS  
avda. maria auxiliadora nº 4 dpdo. c.p.: 11009 cádiz. tfo. 956 20 50 01 fax 956 20 52 80

PROYECTO / SITUACIÓN:

PLANO DE:

Expte:

**PLAN DE EXPLOTACIÓN DE PLAYAS 2024 - 2027**

**PLAYA "LA CALETA"**

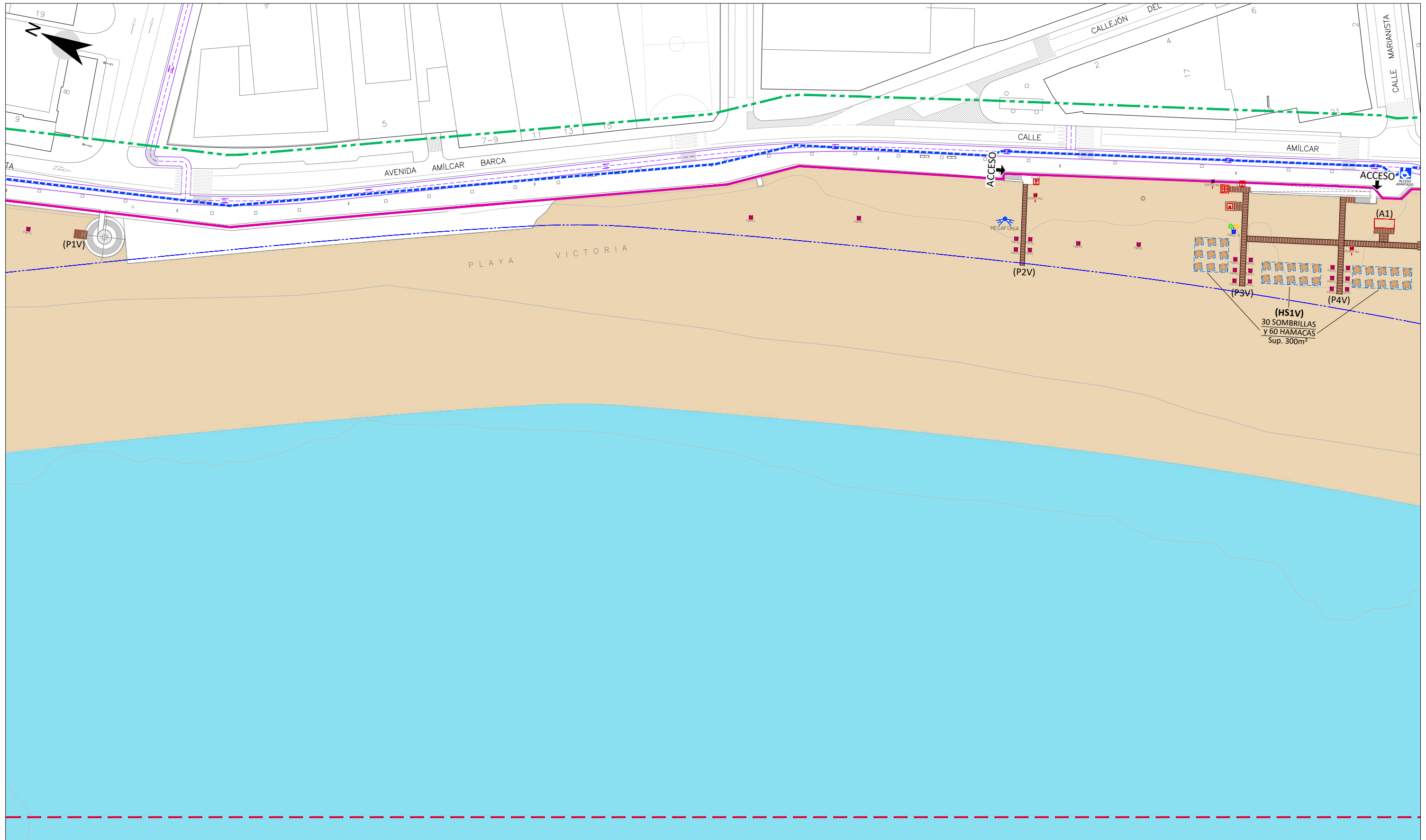
Playas2023\_H30[PEP24\_27].dwg

Fecha:  
ENERO 2024

Escala:  
1:1.000

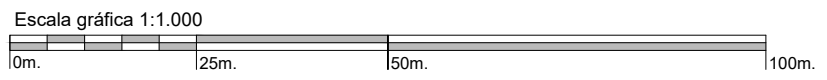
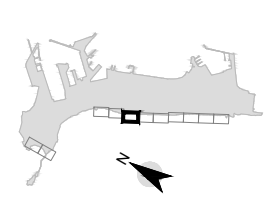
Plano:  
2 de 2

10.01.2024



LEYENDA	
	P00 ACCESO ENTARIMADO
	SS M. SALVAMENTO SOCORRISMO
	CNC-CH CONCESIÓN CHIRINGUITO
	ZUM Z. USOS MÚLTIPLES
	ZDD Z. DESCANSO DISCAPACIDADOS
	ENTARIMADO H. PREFABRICADO
	HS HAMACAS Y SOMBRILLAS
	TV TORRETA VIGILANCIA
	PAPELERA
	ISLA ECO
	MEGAFONIA
	ILUMINACION
	EDM ESCUELA DEP. NAUTICOS
	A0 ASEOS
	DUCHA
	FUENTE LAVAPIES
	ACCESO ADAPTADO
	LOCALIZACIÓN PANEL INFORMATIVO
	DUCHA NO
	PERRO NO
	BALIZAMIENTO LÍNEA DE MAREA

COSTAS	
	DESLINDE DEL DOMINIO PÚBLICO MARÍTIMO TERRESTRE
	LIMITE DE LA RIBERA DEL MAR
	LIMITE DE LA ZONA DE SERVIDUMBRE DE TRANSITO
	LIMITE DE LA ZONA DE SERVIDUMBRE DE PROTECCION



**EXCMO. AYUNTAMIENTO DE CÁDIZ**  
**AREA DE MEDIO AMBIENTE**  
**DELEGACION DE PLAYAS**  
 avda. maria auxiliadora nº 4 dpdo. c.p.: 11009 cádiz. tfo. 956 20 50 01 fax 956 20 52 80



PROYECTO / SITUACIÓN:  
 PLANO DE:

**PLAN DE EXPLOTACIÓN DE PLAYAS 2024 - 2027**

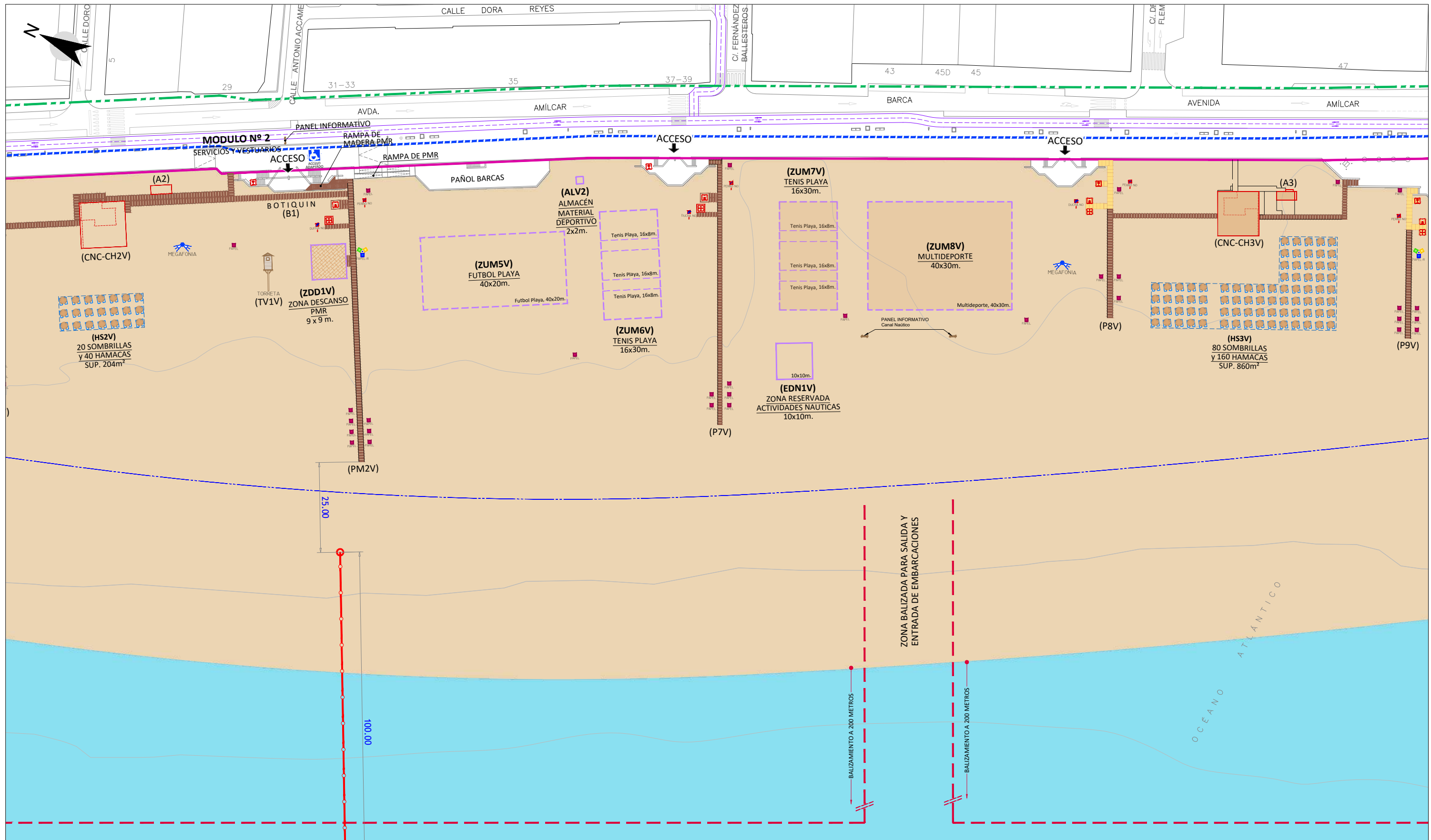
PLAYA "VICTORIA"

Expte:

Playas2023\_H30(PEP24\_27).dwg

09.01.2024

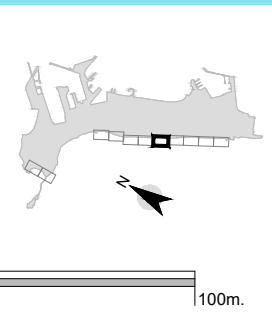
Fecha:  
ENERO 2024  
Escala:  
1:1.000  
Plano:  
1 de 7 **03**



LEYENDA	
	P00 ACCESO ENTARIMADO
	SS M. SALVAMENTO SOCORRISMO
	CNC-CH CONCESIÓN CHIRINGUITO
	ZUM Z. USOS MÚLTIPLES
	ZDD Z. DESCANSO DISCAPACITADOS
	ENTARIMADO H. PREFABRICADO
	HS HAMACAS Y SOMBRILLAS TV TORRETA
	PAPELERA
	ISLA ECO
	MEGAFONIA
	ILUMINACION
	EDM ESCUELA DEP. NAUTICOS
	ASEOS
	ASEOS PREFABRICADOS
	DUCHA
	FUENTE LAVAPIES
	ACCESO ADAPTADO
	LOCALIZACIÓN
	PANEL INFORMATIVO
	DUCHA NO
	PERRO NO
	BALIZAMIENTO LINEA DE MAREA
	BALIZAMIENTO

COSTAS	
	DESLINDE DEL DOMINIO PÚBLICO MARÍTIMO TERRESTRE
	LIMITE DE LA RIBERA DEL MAR
	LIMITE DE LA ZONA DE SERVIDUMBRE DE TRANSITO
	LIMITE DE LA ZONA DE SERVIDUMBRE DE PROTECCION

Escala gráfica 1:1.000



**EXCMO. AYUNTAMIENTO DE CÁDIZ**  
**AREA DE MEDIO AMBIENTE**  
**DELEGACION DE PLAYAS**  
avda. maría auxiliadora nº 4 dpdo. c.p.: 11009 cádiz. tfo. 956 20 50 01 fax 956 20 52 80

PROYECTO / SITUACIÓN:

PLANO DE:

Expte:

**PLAN DE EXPLOTACIÓN DE PLAYAS 2024 - 2027**

**PLAYA "VICTORIA"**

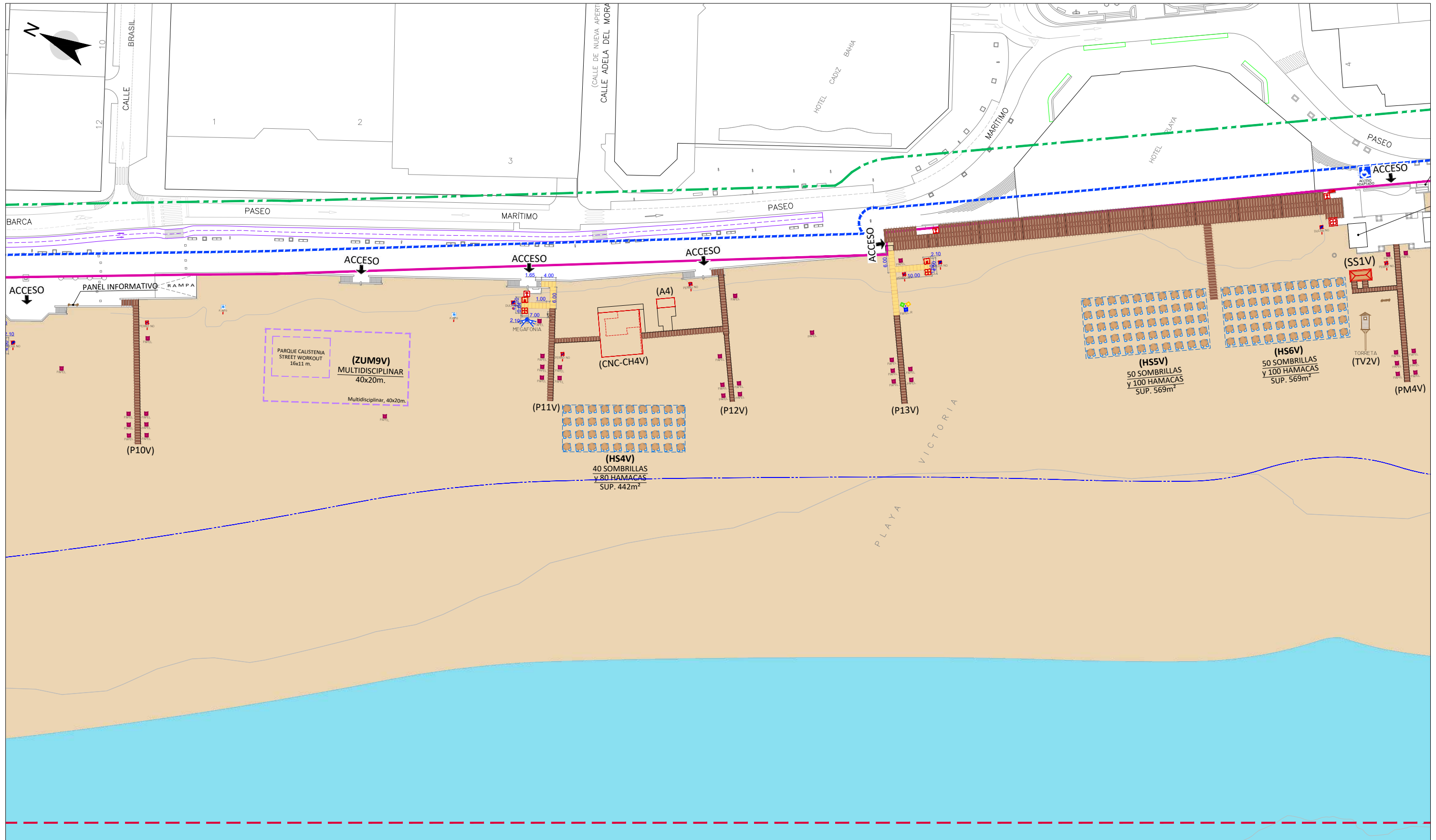
Fecha:  
ENERO 2024

Escala:  
1:1.000

Plano:  
3 de 7

Playas2023\_H30[PEP24\_27].dwg 09.01.2024

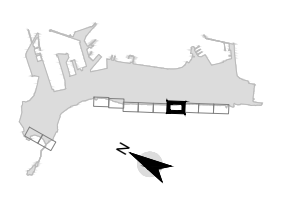




LEYENDA	
	P00 ACCESO ENTARIMADO
	SS M. SALVAMENTO SOCORRISMO
	CNC-CH CONCESIÓN CHIRINGUITO
	ZUM Z. USOS MÚLTIPLES
	ZDD Z. DESCANSO DISCAPACITADOS
	ENTARIMADO H. PREFABRICADO
	HS HAMACAS Y SOMBRILLAS
	TV TORRETA VIGILANCIA
	PAPELERA
	ISLA ECO
	MEGAFONIA
	ILUMINACION
	EDM ESCUELA DEP. NAUTICOS
	A0 ASEOS
	DUCHA
	FUENTE LAVAPIES
	ACCESO ADAPTADO
	LOCALIZACIÓN PANEL INFORMATIVO
	DUCHA NO
	PERRO NO
	BALIZAMIENTO LINEA DE MAREA

COSTAS	
	DESLINDE DEL DOMINIO PÚBLICO MARÍTIMO TERRESTRE
	LIMITE DE LA RIBERA DEL MAR
	LIMITE DE LA ZONA DE SERVIDUMBRE DE TRANSITO
	LIMITE DE LA ZONA DE SERVIDUMBRE DE PROTECCION

Escala gráfica 1:1.000



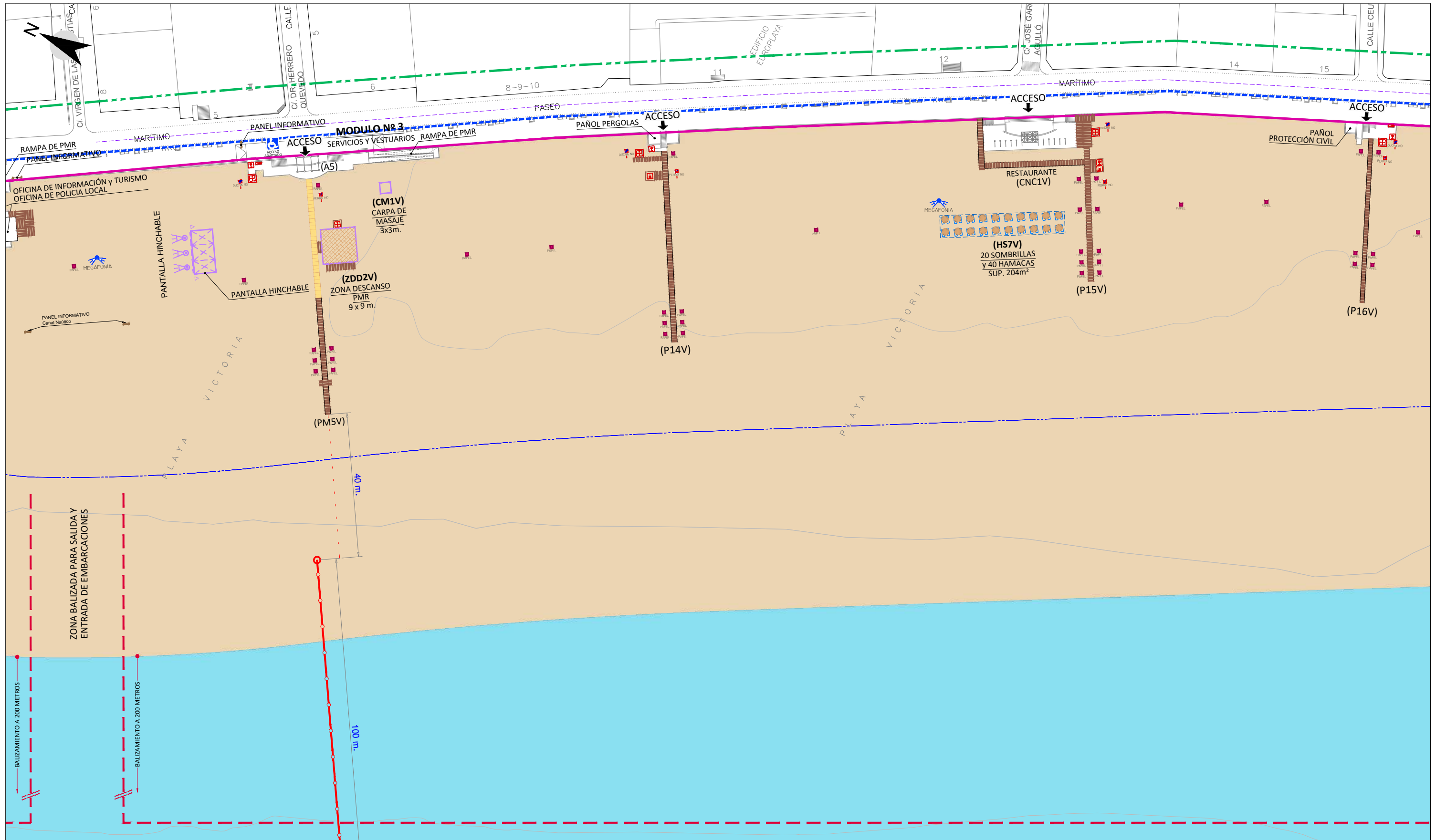
**EXCMO. AYUNTAMIENTO DE CÁDIZ**  
**AREA DE MEDIO AMBIENTE**  
**DELEGACION DE PLAYAS**  
 avda. maría auxiliadora nº 4 dpdo. c.p.: 11009 cádiz. tlfno. 956 20 50 01 fax 956 20 52 80

PROYECTO / SITUACIÓN:  
 PLANO DE:

**PLAN DE EXPLOTACIÓN DE PLAYAS 2024 - 2027**  
**PLAYA "VICTORIA"**



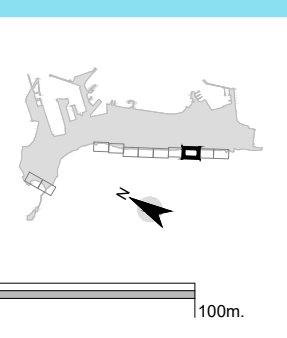
Fecha:  
ENERO 2024  
 Escala:  
1:1.000  
 Plano:  
4 de 7 **03**



LEYENDA	
	P00 ACCESO ENTARIMADO
	SS M. SALVAMENTO SOCORRISMO
	CNC-CH CONCESIÓN CHIRINGUITO
	ZUM Z. USOS MULTIPLES
	ZDD Z. DESCANSO DISCAPACIDADOS
	ENTARIMADO H. PREFABRICADO
	HS HAMACAS Y SOMBRILLAS
	TV TORRETA VIGILANCIA
	PAPELERA
	ISLA ECO
	MEGAFONIA
	ILUMINACION
	EDM ESCUELA DEP. NAUTICOS
	A0 ASEOS
	DUCHA
	FUENTE LAVAPIES
	ACCESO ADAPTADO
	LOCALIZACIÓN PANEL INFORMATIVO
	DUCHA NO
	PERRO NO
	BALIZAMIENTO LINEA DE MAREA

COSTAS	
	DESLINDE DEL DOMINIO PÚBLICO MARÍTIMO TERRESTRE
	LIMITE DE LA RIBERA DEL MAR
	LIMITE DE LA ZONA DE SERVIDUMBRE DE TRANSITO
	LIMITE DE LA ZONA DE SERVIDUMBRE DE PROTECCION

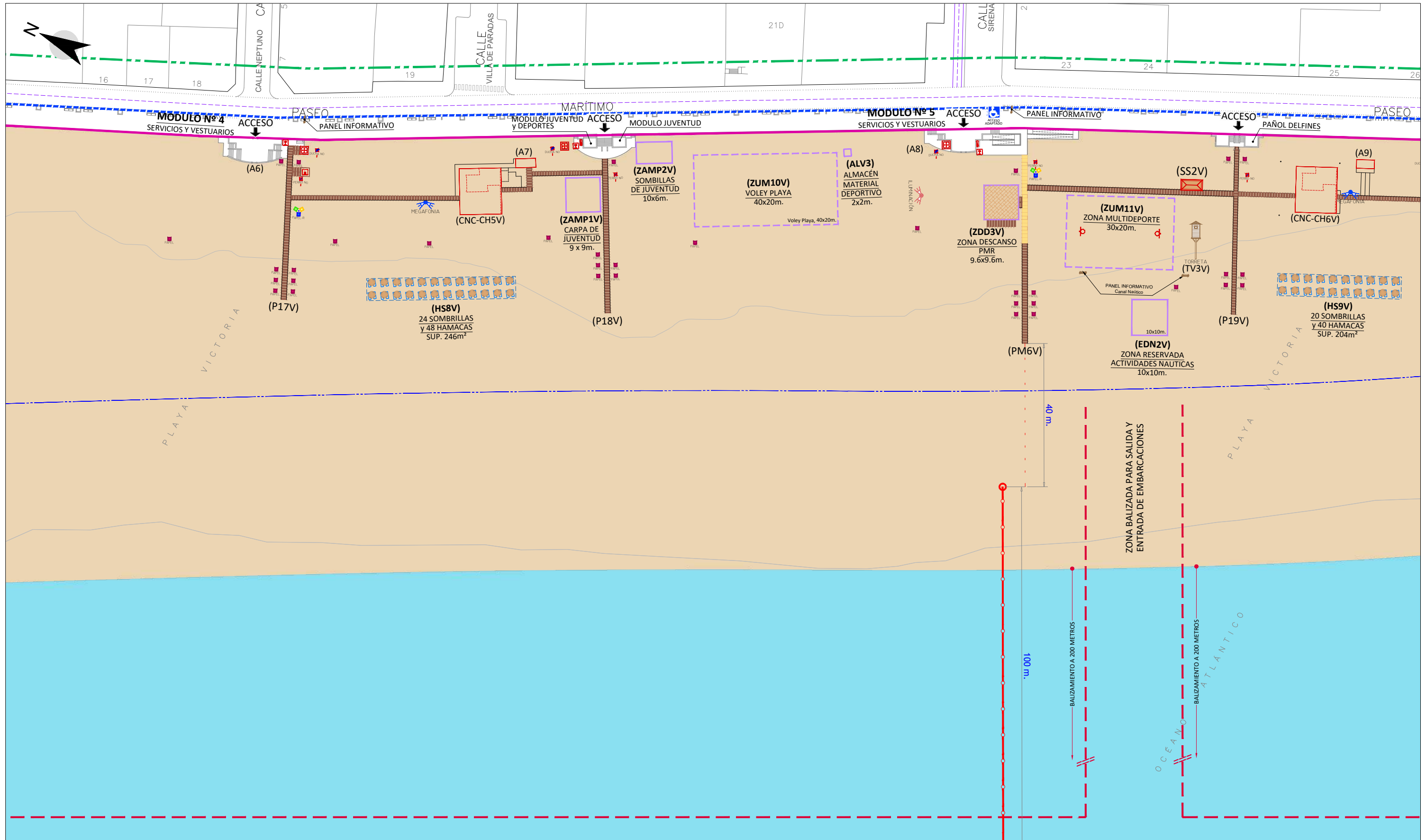
Escala gráfica 1:1.000



**EXCMO. AYUNTAMIENTO DE CÁDIZ**  
**AREA DE MEDIO AMBIENTE**  
**DELEGACION DE PLAYAS**  
avda. maría auxiliadora nº 4 dpdo. c.p.: 11009 cádiz. tfo. 956 20 50 01 fax 956 20 52 80

PROYECTO / SITUACIÓN:  PLANO DE:  Expte:	<p><b>PLAN DE EXPLOTACIÓN DE PLAYAS 2024 - 2027</b></p> <p><b>PLAYA "VICTORIA"</b></p> <p style="font-size: small;">Playas2023_H30[PEP24_27].dwg</p>	Fecha: MARZO 2022 Escala: 1:1.000 Plano: 5 de 7 <b>03</b>
--	--	--

09.01.2024



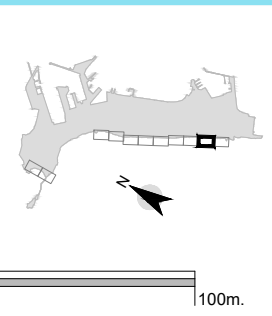
### LEYENDA

	P00 ACCESO		HS HAMACAS Y SOMBRILLAS		DUCHA
	ENTARIMADO		TV TORRETA		FUENTE LAVAPIES
	SS M. SALVAMENTO		VIGILANCIA		ACCESO ADAPTADO
	SOCORRISMO		PAPELERA		LOCALIZACIÓN
	CNC-CH CONCESIÓN		ISLA ECO		PANEL INFORMATIVO
	CHIRINGUITO		MEGAFONIA		DUCHA NO
	ZUM Z. USOS MÚLTIPLES		ILUMINACION		PERRO NO
	ZDD Z. DESCANSO DISCAPACITADOS		EDN ESCUELA DEP. NAUTICOS		BALIZAMIENTO
	ENTARIMADO H. PREFABRICADO		A0 ASEOS		LÍNEA DE MAREA

### COSTAS

- DESLINDE DEL DOMINIO PÚBLICO MARÍTIMO TERRESTRE
- LIMITE DE LA RIBERA DEL MAR
- LIMITE DE LA ZONA DE SERVIDUMBRE DE TRANSITO
- LIMITE DE LA ZONA DE SERVIDUMBRE DE PROTECCION

Escala gráfica 1:1.000



**EXCMO. AYUNTAMIENTO DE CÁDIZ**  
**AREA DE MEDIO AMBIENTE**  
**DELEGACION DE PLAYAS**  
avda. maria auxiliadora nº 4 dpdo. c.p.: 11009 cádiz. tlfno. 956 20 50 01 fax 956 20 52 80

PROYECTO / SITUACIÓN:

PLANO DE:

Expte:

**PLAN DE EXPLOTACIÓN DE PLAYAS 2024 - 2027**

**PLAYA "VICTORIA"**

Fecha:  
ENERO 2024

Escala:  
1:1.000

Plano:  
6 de 7 **03**

Playas2023\_H30[PEP24\_27].dwg 09.01.2024