













LEYENDA

-  Límite Cuenca Hidrográfica del Duero
-  Subcuencas Demarcación Hidrográfica del Duero
-  Principales núcleos urbanos (>10.000 hab.)
-  Red Hidrográfica Principal
-  Término municipal con Actuación
-  Límite provincial
-  Apeo
-  Roza mecanizada en márgenes
-  Roza, poda, clareo y acordonamiento
-  Roza Mecanizada
-  Roza Mecanizada y manual
-  Plantaciones



Plano: LOCALIZACIÓN ACTUACIONES PIMA 2024 CUENCA DEL DUERO

Escala: 1/650.000

Plano: 2.2

ETRS89 / UTM Zone 30N

4520000

4660000

4520000

4660000

380000

450000

520000

590000