
 <p>DIPUTACIÓN DE BADAJOZ ÁREA DE INFRAESTRUCTURAS, MOVILIDAD Y ORDENACIÓN DEL TERRITORIO. Servicio de Infraestructuras y Movilidad</p>	<p>PLIEGO DE PRESCRIPCIONES TÉCNICAS DE LA CSS PARA LA EJECUCIÓN DE LOS TRABAJOS DE SEÑALIZACIÓN Y DEFENSAS CON MEDIOS AJENOS EN LA RED DE CARRETERAS DE LA DIPUTACIÓN DE BADAJOZ</p>
	<p>ANEXO I.- RELACIÓN DE CARRETERAS</p>


Lote 1. Zona Noroeste.

CÓD.	DENOMINACIÓN	LONGITUD
BA-133	San Vicente de Alcántara a Salorino (L.P. Cáceres)	12,20
BA-132	San Vicente de Alcántara a La Codosera	19,10
BA-052	Codosera (La) a sus aldeas El Marco y La Tojera	8,43
BA-053	Codosera (La) a sus Aldeas La Rabaza y El Bacoco	11,40
BA-008	Alburquerque (EX-110) a La Codosera	17,20
BA-007	Alburquerque (BA-008) a Campomaior (L.F. Portugal)	9,00
BA-029	Botoa (Badajoz) (EX-325) a EX-100	7,10
BA-157	Villar del Rey (EX214) a Puebla de Obando (EX100)	18,10
BA-099	Nava (La) de Santiago a L.P. Cáceres por Carmonita	24,70
BA-100	Nava de Santiago (La) a Montijo (EX-327)	19,00
BA-045	Carrascalejo (El) a N-630	1,40
BA-011	Aljucén a N-630	1,60
BA-038	Calamonte a N. V y N- 630	3,00
BA-034	Guadiana a EX-209	2,00
BA-096	Valdelacalzada a EX209	8,10
BA-020	Badajoz a Campomaior (L.F. Portugal)	7,50
BA-021	Badajoz (EX-107) a EX-105 (Tramo 1º)	5,90
BA-012	Almendralejo a N-V por Arroyo de San Serván	24,80
BA-001	Aceuchal a Arroyo de San Serván (BA-012) por Solana de los B.	26,10
BA-104	Olivenza (EX-315) a Villarreal (Olivenza)	11,00
BA-103	Olivenza a San Jorge de Olivenza	5,30
BA-006	Albuera (La) a Valverde de Leganés (EX-310)	15,50
BA-054	Corte de Peleas a Solana de los Barros por sus aldeas	15,70
BA-055	Corte de Peleas a Torre de Miguel Sesmero por Entrín Bajo	17,30
BA-126	Santa Marta a Entrín Bajo	13,00
BA-127	Santa Marta a Solana de los Barros	13,90
BA-026	Barcarrota (EX-313) a Valverde de Leganés (EX-105)	23,30
BA-147	Valverde de Leganés a Táliga (BA-139)	17,30
BA-139	Táliga (EX-313) a EX-107	15,00
BA-098	Morera (La) a Santa Marta	8,10
BA-091	Mirandilla a N-630	4,50
BA-089	Mérida a Alange (EX-105)	14,28
BA-058	Don Alvaro a Mérida	8,50
BA-022	Badajoz a Villalba de los Barros	50,80
BA-108	San Francisco de Olivenza a San Rafael de Olivenza	6,61
Total zona noroeste:		466,73

 <p>DIPUTACIÓN DE BADAJOZ ÁREA DE INFRAESTRUCTURAS, MOVILIDAD Y ORDENACIÓN DEL TERRITORIO. Servicio de Infraestructuras y Movilidad</p>	<p>PLIEGO DE PRESCRIPCIONES TÉCNICAS DE LA CSS PARA LA EJECUCIÓN DE LOS TRABAJOS DE SEÑALIZACIÓN Y DEFENSAS CON MEDIOS AJENOS EN LA RED DE CARRETERAS DE LA DIPUTACIÓN DE BADAJOZ</p>
	<p>ANEXO I.- RELACIÓN DE CARRETERAS</p>


Lote 2. Zona Suroeste.

CÓD.	DENOMINACIÓN	LONGITUD
BA-002	Aceuchal a Villafranca de los Barros (EX-342)	20,74
BA-071	Fuente del Maestro a Feria	12,00
BA-070	Fuente del Maestro a Almendralejo	17,10
BA-064	Feria a BA-155	2,20
BA-030	Burguillos del Cerro (BA-031) a Feria	15,60
BA-155	Villalba de los Barros a Salvatierra de los Barros (BA-031)	22,30
BA-031	Burguillos del Cerro (EX-112) a Salvatierra de los Barros	15,70
BA-152	Valle de Santa Ana (N-435) a Salvatierra de los Barros (EX-320)	26,60
BA-151	Valle de Santa Ana (BA-152) a N-435	2,90
BA-078	Higuera de Vargas a EX-112 por Zahínos	20,90
BA-081	Jerez de los Caballeros (EX-112) a Higuera de Vargas (EX-311)	20,30
BA-025	Barcarota a Higuera de Vargas (EX-312)	14,90
BA-057	Cheles a Villanueva del Fresno	19,60
BA-143	Valencia del Mombuey a Vva. del Fresno	15,00
BA-102	Oliva de la Frontera (EX-112) a L.F. Portugal por Valencia	18,00
BA-065	Fregenal de la Sierra a la Ermita de los Remedios	6,40
BA-032	Burguillos del Cerro a Valverde de Burguillos	8,20
BA-010	Alconera a EX-101	2,10
BA-160	Zafra a Bodonal de la Sierra (EX-201)	37,38
BA-015	Atalaya a EX-101	4,90
BA-000	Medina de las Torres a N-630	7,94
BA-146	Valverde de Burguillos a BA-160 por Atalaya	11,10
BA-040	Calzadilla de los Barros a BA-069	4,70
BA-041	Calzadilla de los Barros a N-432 (Tramo 1º)	0,40
BA-069	Fuente de Cantos a Medina de las Torres	16,60
BA-144	Valencia del Ventoso a EX-101	9,40
BA-145	Valencia del Ventoso a EX-202	10,70
BA-072	Fuentes de León a Cañaveral de León (L.P. Huelva)	6,30
BA-092	Segura de León a Cumbres Mayores (L.P. Huelva)	12,50
BA-109	Cabeza la Vaca al Monasterio del Tentudía	13,70
BA-039	Calera de León al Monasterio de Tentudía	9,40
BA-106	Parra (La) a Nogales	14,20
BA-124	Salvaleón a Nogales	9,90
Total zona suroeste:		429,66

 <p>DIPUTACIÓN DE BADAJOZ ÁREA DE INFRAESTRUCTURAS, MOVILIDAD Y ORDENACIÓN DEL TERRITORIO. Servicio de Infraestructuras y Movilidad</p>	<p align="center">PLIEGO DE PRESCRIPCIONES TÉCNICAS DE LA CSS PARA LA EJECUCIÓN DE LOS TRABAJOS DE SEÑALIZACIÓN Y DEFENSAS CON MEDIOS AJENOS EN LA RED DE CARRETERAS DE LA DIPUTACIÓN DE BADAJOZ</p>
	<p align="center">ANEXO I.- RELACIÓN DE CARRETERAS</p>

Lote 3. Zona Sureste.

CÓD.	DENOMINACIÓN	LONGITUD
BA-042	Campillo de Llerena (BA-016) a Maguilla	12,90
BA-051	Castuera a Valsequillo (L.P. Córdoba)	29,10
BA-159	Zalamea de la Serena a Granja de Torrehermosa	44,20
BA-063	Esparragosa de La Serena a EX-103	5,40
BA-111	Puerto Hurraco (Benquerencia) a Zalamea de la Serena	11,50
BA-074	Granja de Torrehermosa a la Aldea de Cuenca (L.P. Córdoba)	3,00
BA-075	Granja de Torrehermosa a BA-016	14,30
BA-017	Azuaga (EX-308) a L.P. Córdoba por La Cardenchoza	17,30
BA-018	Azuaga (EX-308) Guadalcanal (L.P. Sevilla)	22,40
BA-019	Azuaga (BA-016) a Maguilla	16,40
BA-016	Azuaga a Campillo de Llerena	29,40
BA-067	Fuente de Cantos a Hoya de Santa María por Montemolín	38,30
BA-068	Fuente de Cantos a Llerena (EX-103)	24,80
BA-110	Puebla del Maestre a EX-103	6,20
BA-094	Montemolín a N-630	6,80
BA-083	Llerena (BA-068) a EX-103	6,30
BA-048	Casas de Reina a EX-103 por Trasierra	9,90
BA-115	Reina a BA-048	2,10
BA-117	Reina a Guadalcanal (EX-200)	2,70
BA-004	Ahillones a Reina (EX-200)	10,90
BA-003	Ahillones a EX-103 (Tramo 1º)	2,00
BA-148	Valverde de Llerena a Ahillones	7,30
BA-149	Valverde de Llerena a Fuente del Arco	11,10
BA-141	Usagre a Hinojosa del Valle	14,60
BA-082	Llera a EX-202	13,00
BA-086	Maguilla a EX-103	13,30
BA-027	Berlanga (N-432) a Higuera de Llerena	19,80
BA-085	Maguilla a Berlanga (BA-027)	10,00
BA-131	Santos (Los) de Maimona (N-630) a Valencia de las Torres	36,00
BA-122	Ribera del Fresno a Hinojosa del Valle	8,30
BA-120	Ribera del Fresno a BA-131	10,20
BA-121	Ribera del Fresno (EX-342) a EX-334	6,90
BA-119	Retamal de Llerena a EX-343	16,70
BA-079	Hornachos a Hinojosa del Valle	13,70
BA-080	Hornachos a Llera	12,40
BA-009	Azuaga a su Estación de FF.CC.	0,20
BA-047	Casas de Reina a su estación de FF.CC	1,70
BA-093	Montemolín a BA-068 (tramo 1º)	1,80
BA-107	Peraleda del Zaucejo a Los Blázquez (L.P. Córdoba)	3,60
BA-116	Reina a EX-200	0,70
BA-118	Retamal de Llerena a EX-103	3,70

 <p>DIPUTACIÓN DE BADAJOZ ÁREA DE INFRAESTRUCTURAS, MOVILIDAD Y ORDENACIÓN DEL TERRITORIO. Servicio de Infraestructuras y Movilidad</p>	PLIEGO DE PRESCRIPCIONES TÉCNICAS DE LA CSS PARA LA EJECUCIÓN DE LOS TRABAJOS DE SEÑALIZACIÓN Y DEFENSAS CON MEDIOS AJENOS EN LA RED DE CARRETERAS DE LA DIPUTACIÓN DE BADAJOZ	
	ANEXO I.- RELACIÓN DE CARRETERAS	

BA-153	Villagarcía de la Torre a su estación de FF.CC.	1,15
BA-024	Balneario del Raposo (Puebla de Sáncho Pérez) a N-630	2,00
Total zona sureste		524,05

Lote 4. Zona Noreste.

CÓD.	DENOMINACIÓN	LONGITUD
BA-050	Horcajo de los Montes a Anchuras	9,80
BA-028	Bohonal (Helechosa de los Montes) a BA-050	8,40
BA-158	Villarta de los Montes a N-430	17,50
BA-077	Helechosa de los Montes a N-502	13,40
BA-049	Castilblanco a Alía (L.P. Cáceres)	12,00
BA-138	Talarrubias a Herrera del Duque	34,50
BA-066	Fuenlabrada de los Montes a N-502 2 Ramales	5,00
BA-137	Talarrubias a Casas de Don Pedro	12,60
BA-073	Garbayuela a Tamurejo	10,05
BA-135	Sirueta al Puerto de los Careros (EX-103)	16,80
BA-095	Talarrubias (BA-137) a la EX-103	5,00
BA-140	Tamurejo (BA-136) a Valdemanco (L.P. Ciudad Real) por Baterno	13,10
BA-134	Sirueta (BA-136) a Chillón (L.P. Ciudad Real)	17,40
BA-136	Talarrubias a Agudo (L.P. Ciudad Real)	32,20
BA-128	Sancti Spíritus a BA-136	7,10
BA-129	Sancti Spíritus a EX-322	4,10
BA-130	Sancti Spíritus a Garlitos	12,00
BA-062	Esparragosa de Lares a EX-103 y EX-322	5,30
BA-044	Capilla (EX-323) a Garlitos	12,50
BA-161	Zarza Capilla (EX-323) a Presa del Zújar (tramo 1º)	7,60
BA-033	Cabeza del Buey a BA-035	14,70
BA-035	Cabeza del Buey a (EX-104) a EX-103	29,20
BA-036	Cabeza del Buey (EX-104) a EX-104	13,00
BA-014	Almorchón (Cabeza del Buey) a EX-104	2,90
BA-005	Alange a Palomas (EX-335)	18,00
BA-013	Almendralejo a EX-334 (Tramo 1º)	9,70
BA-113	Quintana de la Serena a EX-210 por Valle de la Serena	34,10
BA-114	Quintana de la Serena a su Estación de FF.CC.	7,10
BA-112	Quintana de la Serena a Castuera	14,10
BA-076	Guarda (La) (Campanario) a EX-115	5,60
BA-084	Magacela (EX-348) a La Haba	7,00
BA-061	Don Benito, de EX-206 a EX346	1,70
BA-088	Medellín a Mengabril (EX-105)	3,80
BA-087	Manchita a Guareña	8,20
BA-090	Medellín a su Estación de FF.CC.	3,50
BA-156	Zarza de Alange a su Estación de FF.CC.	2,10
BA-142	Valdetorres a EX-105 y tramo 1º a Yelbes y Yelbes a EX-206.	13,85



**DIPUTACIÓN
DE BADAJOZ**
ÁREA DE INFRAESTRUCTURAS,
MOVILIDAD Y ORDENACIÓN DEL
TERRITORIO.
Servicio de Infraestructuras y
Movilidad

PLIEGO DE PRESCRIPCIONES TÉCNICAS DE LA CSS PARA LA EJECUCIÓN
DE LOS TRABAJOS DE SEÑALIZACIÓN Y DEFENSAS CON MEDIOS AJENOS EN LA RED DE
CARRETERAS DE LA DIPUTACIÓN DE BADAJOZ

ANEXO I.- RELACIÓN DE CARRETERAS

BA-043	Guareña a su Estación de FF.CC.	4,20
BA-056	Cristina a Guareña y a EX-338	3,70
BA-059	Don Alvaro a su Estación de Ferrocarril	1,50
BA-060	Don Benito (EX-106) a EX-351	6,50
BA-150	Valverde de Mérida a Don Alvaro	8,60
BA-154	Villagonzalo a EX-307	4,20
BA-125	San Pedro de Mérida a Valverde de Mérida	5,40
BA-123	Villanueva de la Serena (EX-351) a N-430	3,80
BA-037	Cabeza del Buey a (EX-104) a la Ermita de Belén	2,20
BA-046	Casas de Don Pedro a N-430	1,10
BA-101	Navalvillar de Pela a N-430	1,90
BA-105	Orellana la Vieja a N-430 por Acedera	9,00
BA-097	Villagonzalo a su Estación de FF.CC.	1,00
BA-162	Zurbarán a Entrerrios por Valdivia	15,10
BA-163	Helechosa de los Montes a Villarta de los Montes y Bohonal de los Montes	36,50
BA-164	EX-323 (Peñalsordo) a L.P Ciudad Real (Guadalmez).	11,10
Total zona noreste:		560,70