

DOCUMENTO:	PLANOS	VERSIÓN:	0 32 / 40
CÓDIGO DEL EXPEDIENTE:	MRR-GF-ZA-811/24	TÍTULO DEL EXPEDIENTE:	REVISIÓN DE LOS DATOS ESPACIALES DE 28 MONTES DE UTILIDAD PÚBLICA DE LA PROVINCIA DE ZAMORA, INCLUIDO LEVANTAMIENTO TOPOGRÁFICO, REPOSICIÓN DE MOJONES Y ELABORACIÓN DE CARTOGRAFÍA OFICIAL PARA LA ARMONIZACIÓN CATASTRAL



Financiado por
la Unión Europea
NextGenerationEU



GOBIERNO
DE ESPAÑA



Plan de Recuperación,
Transformación y Resiliencia



Junta de
Castilla y León

2. PLANO DE LOCALIZACIÓN POR COMARCA



COPIA AUTÉNTICA DEL DOCUMENTO Localizador: SL7WHVQ80GQCM6C2A13SD1

Fecha Firma: 26/07/2024 10:29:53 Fecha copia: 26/07/2024 10:32:26

Firmado: CARLOS VILLAR GUTIERREZ DE CEBALLOS

Acceda a la página web: <https://www.ae.jcyl.es/verDocumentos/ver?loun=SL7WHVQ80GQCM6C2A13SD1> para visualizar el documento



COPIA AUTÉNTICA DEL DOCUMENTO Localizador: IU9IH3DD4J9FLD64L51CNV

Fecha Firma: 26/07/2024 11:11:07 Fecha copia: 26/07/2024 11:24:47

Sello: SELLO ELECTRÓNICO DE LA JUNTA DE CASTILLA Y LEÓN S4711001J

Firmado: LUIS IGNACIO ROJO GONZALEZ

Acceda a la página web: <https://www.ae.jcyl.es/verDocumentos/ver?loun=IU9IH3DD4J9FLD64L51CNV> para visualizar el documento

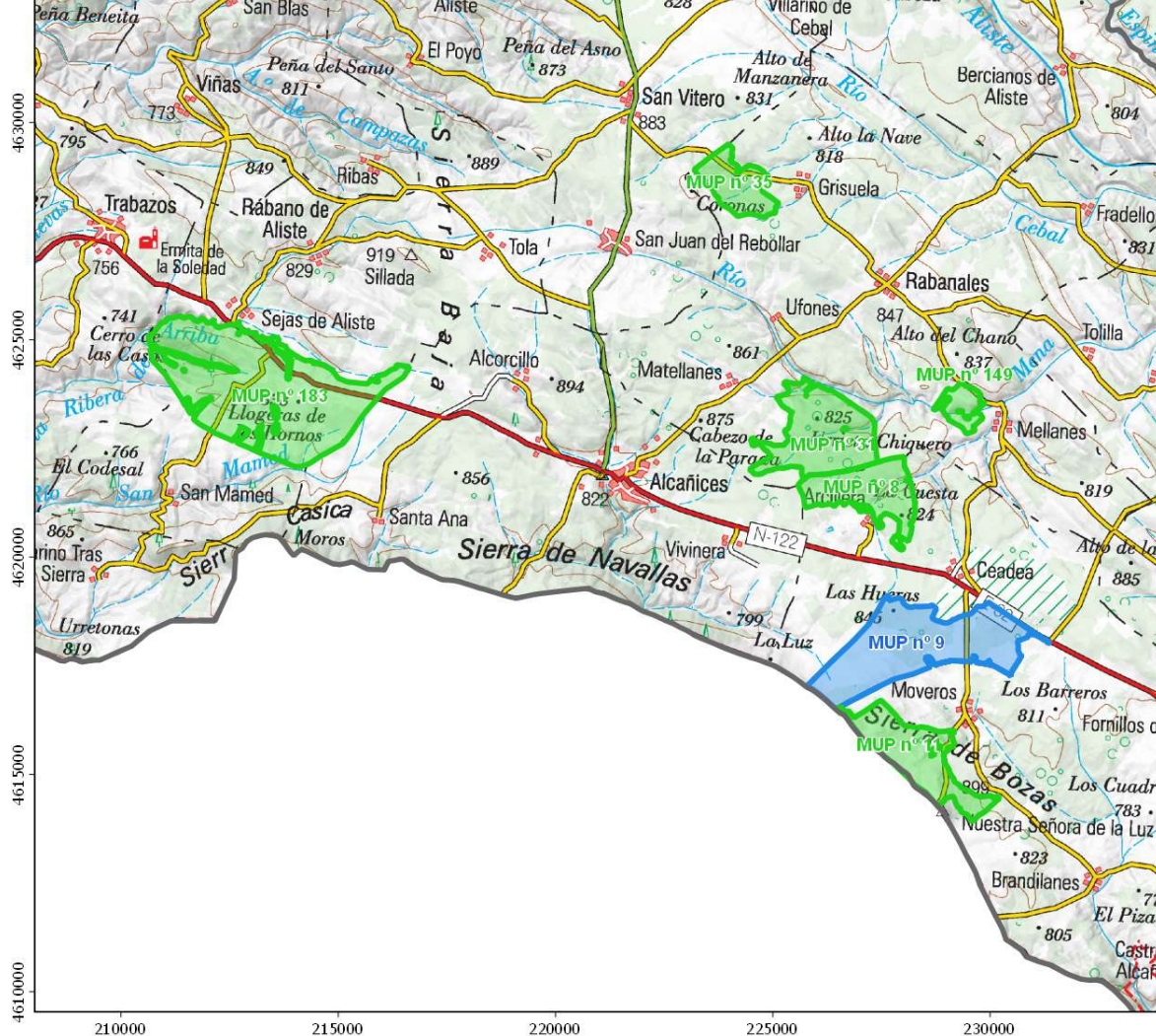


COPIA AUTÉNTICA DEL DOCUMENTO Localizador: 58B7QRSELO9VN5UH47TXP0

Fecha Firma: 26/07/2024 11:24:49 Fecha copia: 26/07/2024 11:28:36

Sello: SELLO ELECTRÓNICO DE LA JUNTA DE CASTILLA Y LEÓN S4711001J

Acceda a la página web: <https://www.ae.jcyl.es/verDocumentos/ver?loun=58B7QRSELO9VN5UH47TXP0> para visualizar el documento



LEYENDA

Provincias
 Comarcas forestales

Base cartográfica: IGN

Montes

Montes con levantamiento GPS previo
 Montes sin levantamiento GPS previo



TÍTULO DE LA PROPUESTA:
 REVISIÓN DE LOS DATOS ESPACIALES DE 28 MONTES DE UTILIDAD PÚBLICA DE LA PROVINCIA DE ZAMORA, INCLUIDO LEVANTAMIENTO TOPOGRÁFICO, REPOSICIÓN DE MEDIONES Y ELABORACIÓN DE CARTOGRAFÍA OFICIAL PARA LA ARMONIZACIÓN CATASTRAL

TÍTULO DEL PLANO:
 Localización del Montes de U.P. en la comarca forestal de Alcañices

EXPEDIENTE: MRR-GF-ZA-811/24

SISTEMA DE COORDENADAS PROYECTADAS: ETRS 89 ZONA 30 N

ESCALA: 1:125.000

FECHA: 17/06/2024	El Jefe del Área de Gestión Forestal: Carlos Villar Gutiérrez de Ceballos	1/8
-----------------------------	--	-----



COPIA AUTENTICA DEL DOCUMENTO Localizador: SL7WHVQ80GQCM6C2A13SD1
 Fecha Firma: 26/07/2024 10:29:53 Fecha copia: 26/07/2024 10:32:26
 Firmado: CARLOS VILLAR GUTIERREZ DE CEBALLOS
 Acceda a la página web: <https://www.ae.jcyl.es/verDocumentos/ver?loun=SL7WHVQ80GQCM6C2A13SD1> para visualizar el documento



COPIA AUTENTICA DEL DOCUMENTO Localizador: IU9IH3DD4J9FLD64L51CNV
 Fecha Firma: 26/07/2024 11:11:07 Fecha copia: 26/07/2024 11:24:47
 Sello: SELLO ELECTRÓNICO DE LA JUNTA DE CASTILLA Y LEÓN S4711001J
 Firmado: LUIS IGNACIO ROJO GONZALEZ
 Acceda a la página web: <https://www.ae.jcyl.es/verDocumentos/ver?loun=IU9IH3DD4J9FLD64L51CNV> para visualizar el documento



COPIA AUTENTICA DEL DOCUMENTO Localizador: 58B7QRSELO9VN5UH47TXP0
 Fecha Firma: 26/07/2024 11:24:49 Fecha copia: 26/07/2024 11:28:36
 Sello: SELLO ELECTRÓNICO DE LA JUNTA DE CASTILLA Y LEÓN S4711001J
 Acceda a la página web: <https://www.ae.jcyl.es/verDocumentos/ver?loun=58B7QRSELO9VN5UH47TXP0> para visualizar el documento



LEYENDA

Provincias
 Comarcas forestales

Base cartográfica: IGN

Montes

Montes con levantamiento GPS previo
 Montes sin levantamiento GPS previo



TÍTULO DE LA PROPUESTA:
 REVISIÓN DE LOS DATOS ESPACIALES DE 28 MONTES DE UTILIDAD PÚBLICA DE LA PROVINCIA DE ZAMORA, INCLUIDO LEVANTAMIENTO TOPOGRÁFICO, REPOSICIÓN DE MOJONES Y ELABORACIÓN DE CARTOGRAFÍA OFICIAL PARA LA ARMONIZACIÓN CATASTRAL

TÍTULO DEL PLANO:
 Localización del Montes de U.P. en la comarca forestal de Tábara

EXPEDIENTE: MRR-GF-ZA-811/24

SISTEMA DE COORDENADAS PROYECTADAS: ETRS 89 ZONA 30 N

ESCALA: 1:100.000

FECHA: 17/06/2024	El Jefe del Área de Gestión Forestal: Carlos Villar Gutiérrez de Ceballos	2/8
-----------------------------	--	-----



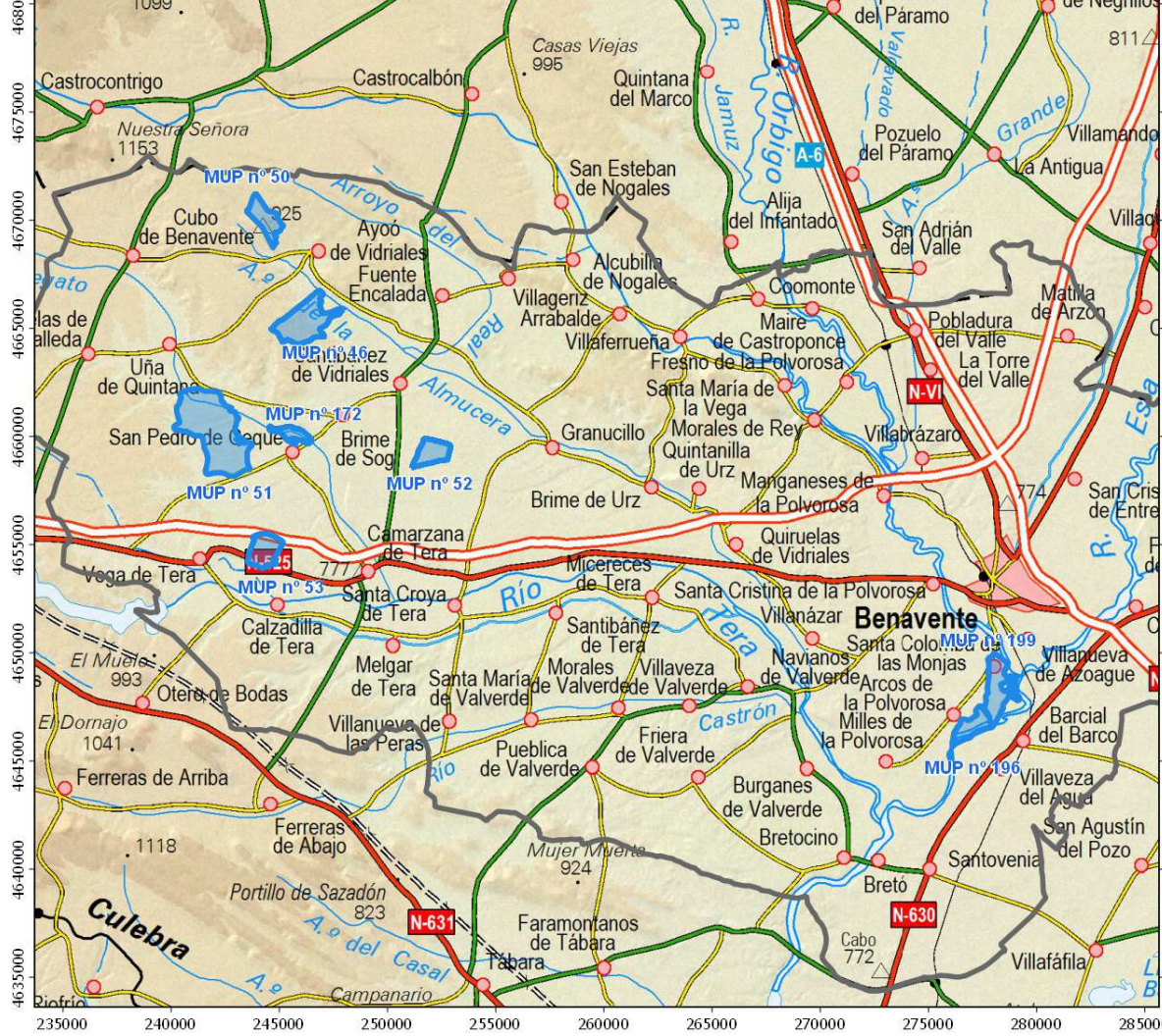
COPIA AUTÉNTICA DEL DOCUMENTO Localizador: SL7WHVQ80GQCM6C2A13SD1
 Fecha Firma: 26/07/2024 10:29:53 Fecha copia: 26/07/2024 10:32:26
 Firmado: CARLOS VILLAR GUTIERREZ DE CEBALLOS
 Acceda a la página web: <https://www.ae.jcyl.es/verDocumentos/ver?loun=SL7WHVQ80GQCM6C2A13SD1> para visualizar el documento



COPIA AUTÉNTICA DEL DOCUMENTO Localizador: IU9IH3DD4J9FLD64L51CNV
 Fecha Firma: 26/07/2024 11:11:07 Fecha copia: 26/07/2024 11:24:47
 Sello: SELLO ELECTRÓNICO DE LA JUNTA DE CASTILLA Y LEÓN S4711001J
 Firmado: LUIS IGNACIO ROJO GONZALEZ
 Acceda a la página web: <https://www.ae.jcyl.es/verDocumentos/ver?loun=IU9IH3DD4J9FLD64L51CNV> para visualizar el documento



COPIA AUTÉNTICA DEL DOCUMENTO Localizador: 58B7QRSELO9VN5UH47TXP0
 Fecha Firma: 26/07/2024 11:24:49 Fecha copia: 26/07/2024 11:28:36
 Sello: SELLO ELECTRÓNICO DE LA JUNTA DE CASTILLA Y LEÓN S4711001J
 Acceda a la página web: <https://www.ae.jcyl.es/verDocumentos/ver?loun=58B7QRSELO9VN5UH47TXP0> para visualizar el documento




LEYENDA

Provincias
 Comarcas forestales
 Base cartográfica: IGN

Montes

Montes con levantamiento GPS previo
 Montes sin levantamiento GPS previo



TÍTULO DE LA PROPUESTA:
 REVISIÓN DE LOS DATOS ESPACIALES DE 28 MONTES DE UTILIDAD PÚBLICA DE LA PROVINCIA DE ZAMORA, INCLUIDO LEVANTAMIENTO TOPOGRÁFICO, REPOSICIÓN DE MEDIONES Y ELABORACIÓN DE CARTOGRAFÍA OFICIAL PARA LA ARMONIZACIÓN CATASTRAL

TÍTULO DEL PLANO:
 Localización del Montes de U.P. en la comarca forestal de Benavente

EXPEDIENTE: MRR-GF-ZA-811/24

SISTEMA DE COORDENADAS PROYECTADAS: ETRS 89 ZONA 30 N

ESCALA: 1:250.000

FECHA: 17/06/2024

El Jefe del Área de Gestión Forestal: Carlos Villar Gutiérrez de Ceballos

3/8



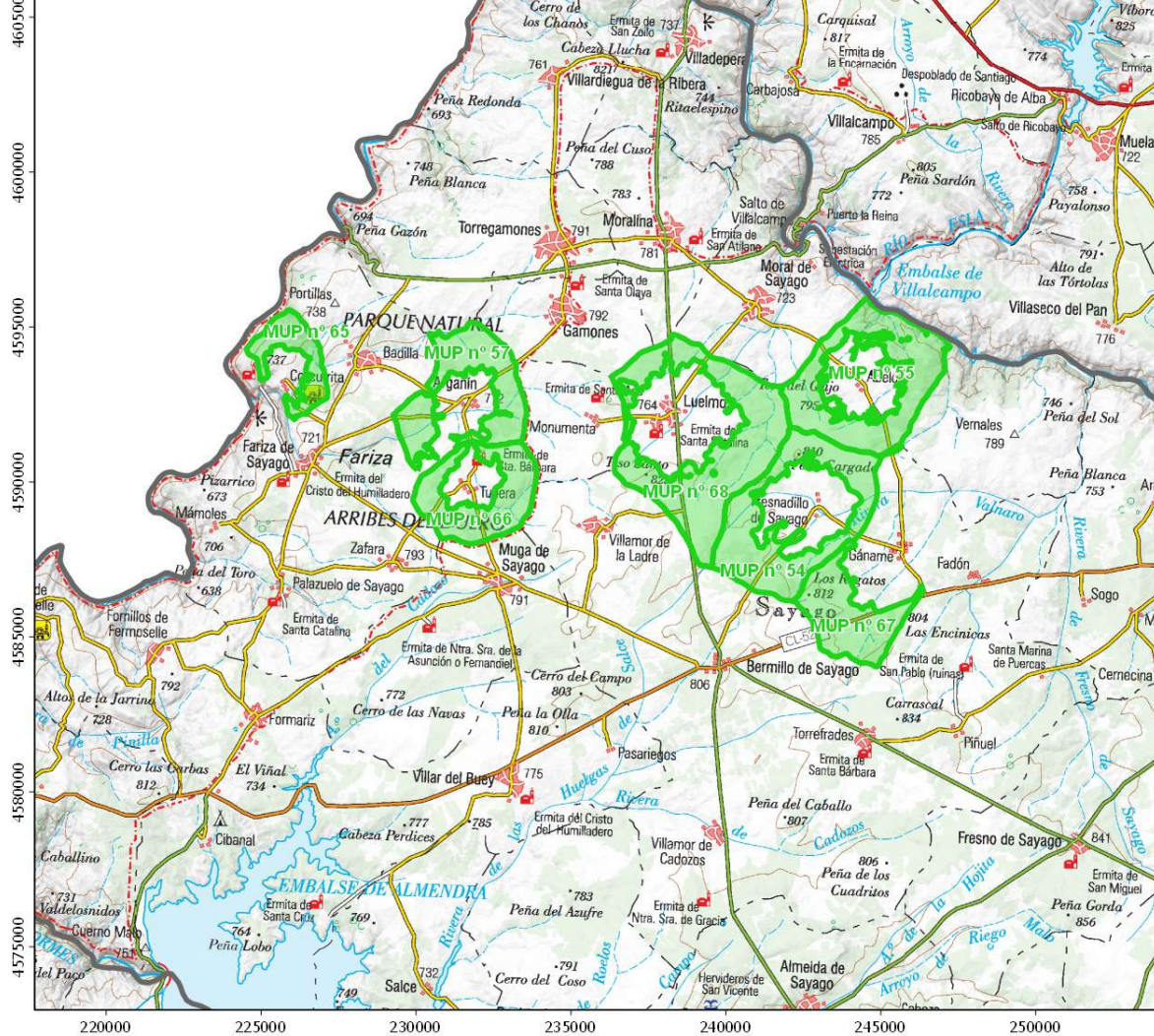
COPIA AUTENTICA DEL DOCUMENTO Localizador: SL7WHVQ8OGQCM6C2A13SD1
 Fecha Firma: 26/07/2024 10:29:53 Fecha copia: 26/07/2024 10:32:26
 Firmado: CARLOS VILLAR GUTIERREZ DE CEBALLOS
 Acceda a la página web: <https://www.ae.jcyl.es/verDocumentos/ver?loun=SL7WHVQ8OGQCM6C2A13SD1> para visualizar el documento



COPIA AUTENTICA DEL DOCUMENTO Localizador: IU9IH3DD4J9FLD64L51CNV
 Fecha Firma: 26/07/2024 11:11:07 Fecha copia: 26/07/2024 11:24:47
 Sello: SELLO ELECTRÓNICO DE LA JUNTA DE CASTILLA Y LEÓN S4711001J
 Firmado: LUIS IGNACIO ROJO GONZALEZ
 Acceda a la página web: <https://www.ae.jcyl.es/verDocumentos/ver?loun=IU9IH3DD4J9FLD64L51CNV> para visualizar el documento



COPIA AUTENTICA DEL DOCUMENTO Localizador: 58B7QRSELO9VN5UH47TXP0
 Fecha Firma: 26/07/2024 11:24:49 Fecha copia: 26/07/2024 11:28:36
 Sello: SELLO ELECTRÓNICO DE LA JUNTA DE CASTILLA Y LEÓN S4711001J
 Acceda a la página web: <https://www.ae.jcyl.es/verDocumentos/ver?loun=58B7QRSELO9VN5UH47TXP0> para visualizar el documento



LEYENDA

Provincias
 Comarcas forestales

Base cartográfica: IGN

Montes

Montes con levantamiento GPS previo
 Montes sin levantamiento GPS previo



TÍTULO DE LA PROPUESTA:
 REVISIÓN DE LOS DATOS ESPACIALES DE 28 MONTES DE UTILIDAD PÚBLICA DE LA PROVINCIA DE ZAMORA, INCLUIDO LEVANTAMIENTO TOPOGRÁFICO, REPOSICIÓN DE MOJONES Y ELABORACIÓN DE CARTOGRAFÍA OFICIAL PARA LA ARMONIZACIÓN CATASTRAL

TÍTULO DEL PLANO:
 Localización del Montes de U.P. en la comarca forestal de Bermillo de Sayago

EXPEDIENTE: MRR-GF-ZA-811/24

SISTEMA DE COORDENADAS PROYECTADAS: ETRS 89 ZONA 30 N

ESCALA: 1:175.000
0
1.000
2.000
3.000
m

FECHA: 17/06/2024	El Jefe del Área de Gestión Forestal: Carlos Villar Gutiérrez de Ceballos	4/8
-----------------------------	--	-----



COPIA AUTENTICA DEL DOCUMENTO Localizador: SL7WHVQ80GQCM6C2A13SD1

Fecha Firma: 26/07/2024 10:29:53 Fecha copia: 26/07/2024 10:32:26

Firmado: CARLOS VILLAR GUTIERREZ DE CEBALLOS

Acceda a la página web: <https://www.ae.jcyl.es/verDocumentos/ver?loun=SL7WHVQ80GQCM6C2A13SD1> para visualizar el documento



COPIA AUTENTICA DEL DOCUMENTO Localizador: IU9IH3DD4J9FLD64L51CNV

Fecha Firma: 26/07/2024 11:11:07 Fecha copia: 26/07/2024 11:24:47

Sello: SELLO ELECTRÓNICO DE LA JUNTA DE CASTILLA Y LEÓN S4711001J

Firmado: LUIS IGNACIO ROJO GONZALEZ

Acceda a la página web: <https://www.ae.jcyl.es/verDocumentos/ver?loun=IU9IH3DD4J9FLD64L51CNV> para visualizar el documento



COPIA AUTENTICA DEL DOCUMENTO Localizador: 58B7QRSELO9VN5UH47TXP0

Fecha Firma: 26/07/2024 11:24:49 Fecha copia: 26/07/2024 11:28:36

Sello: SELLO ELECTRÓNICO DE LA JUNTA DE CASTILLA Y LEÓN S4711001J

Acceda a la página web: <https://www.ae.jcyl.es/verDocumentos/ver?loun=58B7QRSELO9VN5UH47TXP0> para visualizar el documento



LEYENDA

Provincias
 Comarcas forestales

Base cartográfica: IGN

Montes

Montes con levantamiento GPS previo
 Montes sin levantamiento GPS previo



TÍTULO DE LA PROPUESTA:
 REVISIÓN DE LOS DATOS ESPACIALES DE 28 MONTES DE UTILIDAD PÚBLICA DE LA PROVINCIA DE ZAMORA, INCLUIDO LEVANTAMIENTO TOPOGRÁFICO, REPOSICIÓN DE MOJONES Y ELABORACIÓN DE CARTOGRAFÍA OFICIAL PARA LA ARMONIZACIÓN CATASTRAL

TÍTULO DEL PLANO:
 Localización del Montes de U.P. en la comarca forestal de Zamora

EXPEDIENTE: MRR-GF-ZA-811/24

SISTEMA DE COORDENADAS PROYECTADAS: ETRS 89 ZONA 30 N

ESCALA: 1:100.000

FECHA: 17/06/2024

El Jefe del Área de Gestión Forestal: Carlos Villar Gutiérrez de Ceballos

5/8



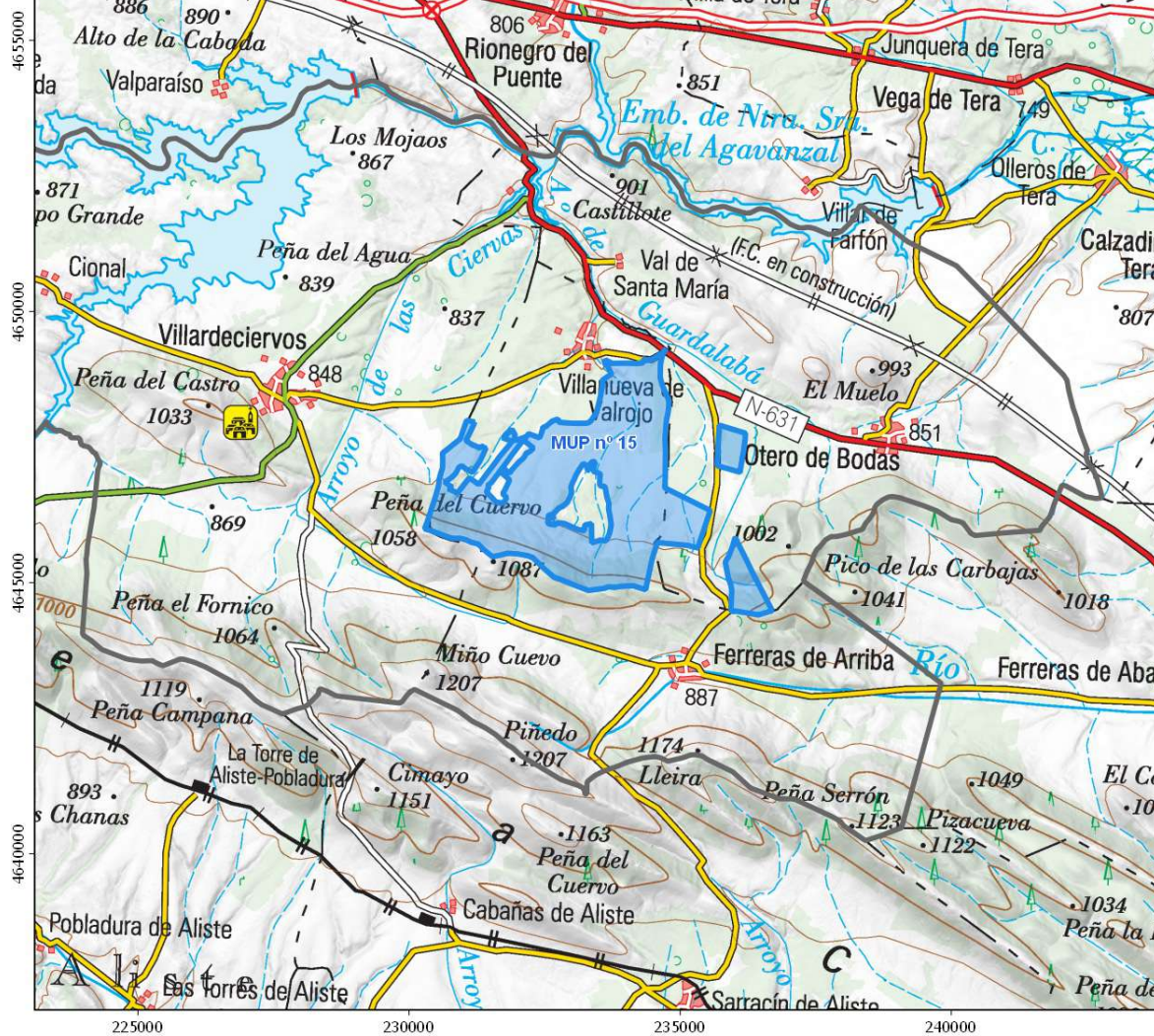
COPIA AUTENTICA DEL DOCUMENTO Localizador: SL7WHVQ80GQCM6C2A13SD1
 Fecha Firma: 26/07/2024 10:29:53 Fecha copia: 26/07/2024 10:32:26
 Firmado: CARLOS VILLAR GUTIERREZ DE CEBALLOS
 Acceda a la página web: <https://www.ae.jcyl.es/verDocumentos/ver?loun=SL7WHVQ80GQCM6C2A13SD1> para visualizar el documento



COPIA AUTENTICA DEL DOCUMENTO Localizador: IU9IH3DD4J9FLD64L51CNV
 Fecha Firma: 26/07/2024 11:11:07 Fecha copia: 26/07/2024 11:24:47
 Sello: SELLO ELECTRÓNICO DE LA JUNTA DE CASTILLA Y LEÓN S4711001J
 Firmado: LUIS IGNACIO ROJO GONZALEZ
 Acceda a la página web: <https://www.ae.jcyl.es/verDocumentos/ver?loun=IU9IH3DD4J9FLD64L51CNV> para visualizar el documento



COPIA AUTENTICA DEL DOCUMENTO Localizador: 58B7QRSELO9VN5UH47TXP0
 Fecha Firma: 26/07/2024 11:24:49 Fecha copia: 26/07/2024 11:28:36
 Sello: SELLO ELECTRÓNICO DE LA JUNTA DE CASTILLA Y LEÓN S4711001J
 Acceda a la página web: <https://www.ae.jcyl.es/verDocumentos/ver?loun=58B7QRSELO9VN5UH47TXP0> para visualizar el documento



LEYENDA

Provincias
 Comarcas forestales

Base cartográfica: IGN

Montes

Montes con levantamiento GPS previo
 Montes sin levantamiento GPS previo



TÍTULO DE LA PROPUESTA:
 REVISIÓN DE LOS DATOS ESPACIALES DE 28 MONTES DE UTILIDAD PÚBLICA DE LA PROVINCIA DE ZAMORA, INCLUIDO LEVANTAMIENTO TOPOGRÁFICO, REPOSICIÓN DE MOJONES Y ELABORACIÓN DE CARTOGRAFÍA OFICIAL PARA LA ARMONIZACIÓN CATASTRAL

TÍTULO DEL PLANO:
 Localización del Montes de U.P. en la comarca forestal de Villardeciervos

EXPEDIENTE: MRR-GF-ZA-811/24

SISTEMA DE COORDENADAS PROYECTADAS: ETRS 89 ZONA 30 N

ESCALA: 1:100.000

FECHA: 17/06/2024

El Jefe del Área de Gestión Forestal: Carlos Villar Gutiérrez de Ceballos

6/8



COPIA AUTENTICA DEL DOCUMENTO Localizador: SL7WHVQ80GQCM6C2A13SD1
 Fecha Firma: 26/07/2024 10:29:53 Fecha copia: 26/07/2024 10:32:26
 Firmado: CARLOS VILLAR GUTIERREZ DE CEBALLOS
 Acceda a la página web: <https://www.ae.jcyl.es/verDocumentos/ver?loun=SL7WHVQ80GQCM6C2A13SD1> para visualizar el documento



COPIA AUTENTICA DEL DOCUMENTO Localizador: IU9IH3DD4J9FLD64L51CNV
 Fecha Firma: 26/07/2024 11:11:07 Fecha copia: 26/07/2024 11:24:47
 Sello: SELLO ELECTRÓNICO DE LA JUNTA DE CASTILLA Y LEÓN S4711001J
 Firmado: LUIS IGNACIO ROJO GONZALEZ
 Acceda a la página web: <https://www.ae.jcyl.es/verDocumentos/ver?loun=IU9IH3DD4J9FLD64L51CNV> para visualizar el documento



COPIA AUTENTICA DEL DOCUMENTO Localizador: 58B7QRSELO9VN5UH47TXP0
 Fecha Firma: 26/07/2024 11:24:49 Fecha copia: 26/07/2024 11:28:36
 Sello: SELLO ELECTRÓNICO DE LA JUNTA DE CASTILLA Y LEÓN S4711001J
 Acceda a la página web: <https://www.ae.jcyl.es/verDocumentos/ver?loun=58B7QRSELO9VN5UH47TXP0> para visualizar el documento



LEYENDA

Provincias
 Comarcas forestales

Base cartográfica: IGN

Montes

Montes con levantamiento GPS previo
 Montes sin levantamiento GPS previo



TÍTULO DE LA PROPUESTA:
 REVISIÓN DE LOS DATOS ESPACIALES DE 28 MONTES DE UTILIDAD PÚBLICA DE LA PROVINCIA DE ZAMORA, INCLUIDO LEVANTAMIENTO TOPOGRÁFICO, REPOSICIÓN DE MOCIONES Y ELABORACIÓN DE CARTOGRAFÍA OFICIAL PARA LA ARMONIZACIÓN CATASTRAL

TÍTULO DEL PLANO:
 Localización del Montes de U.P. en la comarca forestal de Puebla de Sanabria

EXPEDIENTE: MRR-GF-ZA-811/24

SISTEMA DE COORDENADAS PROYECTADAS: ETRS 89 ZONA 30 N

ESCALA: 1:150.000
0
1.000
2.000
3.000 m

FECHA: 17/06/2024	El Jefe del Área de Gestión Forestal: Carlos Villar Gutiérrez de Ceballos	7/8
-----------------------------	--	-----



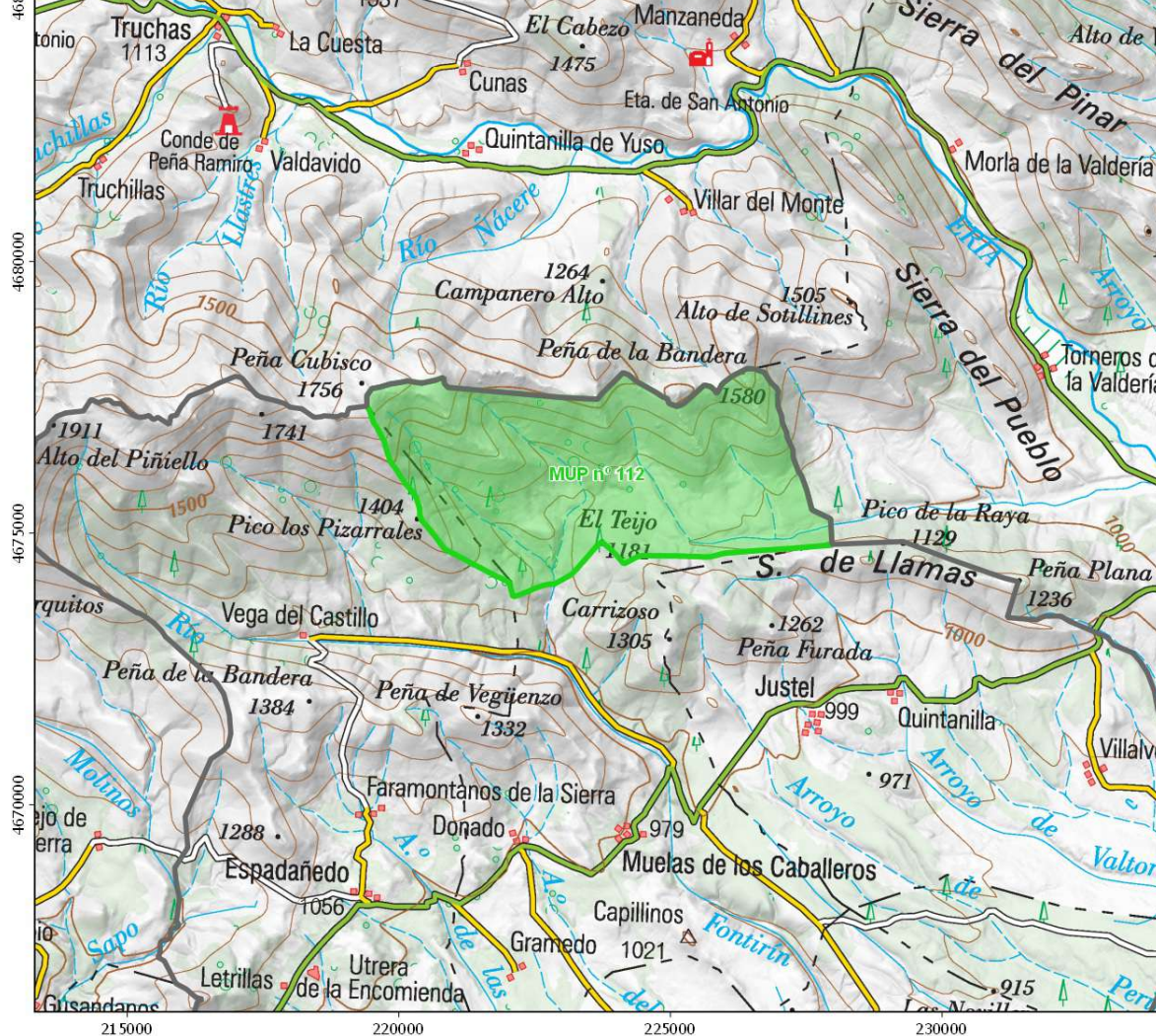
COPIA AUTENTICA DEL DOCUMENTO Localizador: SL7WHVQ8OGQCM6C2A13SD1
 Fecha Firma: 26/07/2024 10:29:53 Fecha copia: 26/07/2024 10:32:26
 Firmado: CARLOS VILLAR GUTIERREZ DE CEBALLOS
 Acceda a la página web: <https://www.ae.jcyl.es/verDocumentos/ver?loun=SL7WHVQ8OGQCM6C2A13SD1> para visualizar el documento



COPIA AUTENTICA DEL DOCUMENTO Localizador: IU9IH3DD4J9FLD64L51CNV
 Fecha Firma: 26/07/2024 11:11:07 Fecha copia: 26/07/2024 11:24:47
 Sello: SELLO ELECTRÓNICO DE LA JUNTA DE CASTILLA Y LEÓN S4711001J
 Firmado: LUIS IGNACIO ROJO GONZALEZ
 Acceda a la página web: <https://www.ae.jcyl.es/verDocumentos/ver?loun=IU9IH3DD4J9FLD64L51CNV> para visualizar el documento



COPIA AUTENTICA DEL DOCUMENTO Localizador: 58B7QRSELO9VN5UH47TXP0
 Fecha Firma: 26/07/2024 11:24:49 Fecha copia: 26/07/2024 11:28:36
 Sello: SELLO ELECTRÓNICO DE LA JUNTA DE CASTILLA Y LEÓN S4711001J
 Acceda a la página web: <https://www.ae.jcyl.es/verDocumentos/ver?loun=58B7QRSELO9VN5UH47TXP0> para visualizar el documento



LEYENDA

Provincias
 Comarcas forestales
 Base cartográfica: IGN

Montes

Montes con levantamiento GPS previo
 Montes sin levantamiento GPS previo



TÍTULO DE LA PROPUESTA:
 REVISIÓN DE LOS DATOS ESPACIALES DE 28 MONTES DE UTILIDAD PÚBLICA DE LA PROVINCIA DE ZAMORA, INCLUIDO LEVANTAMIENTO TOPOGRÁFICO, REPOSICIÓN DE MOJONES Y ELABORACIÓN DE CARTOGRAFÍA OFICIAL PARA LA ARMONIZACIÓN CATASTRAL

TÍTULO DEL PLANO:
 Localización del Montes de U.P. en la comarca forestal de Mombuey

EXPEDIENTE: MRR-GF-ZA-811/24

SISTEMA DE COORDENADAS PROYECTADAS: ETRS 89 ZONA 30 N

ESCALA: 1:100.000

FECHA: 17/06/2024

El Jefe del Área de Gestión Forestal:
 Carlos Villar Gutiérrez de Ceballos

8/8



COPIA AUTENTICA DEL DOCUMENTO Localizador: SL7WHVQ80GQCM6C2A13SD1
 Fecha Firma: 26/07/2024 10:29:53 Fecha copia: 26/07/2024 10:32:26
 Firmado: CARLOS VILLAR GUTIERREZ DE CEBALLOS
 Acceda a la página web: <https://www.ae.jcyl.es/verDocumentos/ver?loun=SL7WHVQ80GQCM6C2A13SD1> para visualizar el documento



COPIA AUTENTICA DEL DOCUMENTO Localizador: IU9IH3DD4J9FLD64L51CNV
 Fecha Firma: 26/07/2024 11:11:07 Fecha copia: 26/07/2024 11:24:47
 Sello: SELLO ELECTRÓNICO DE LA JUNTA DE CASTILLA Y LEÓN S4711001J
 Firmado: LUIS IGNACIO ROJO GONZALEZ
 Acceda a la página web: <https://www.ae.jcyl.es/verDocumentos/ver?loun=IU9IH3DD4J9FLD64L51CNV> para visualizar el documento



COPIA AUTENTICA DEL DOCUMENTO Localizador: 58B7QRSELO9VN5UH47TXP0
 Fecha Firma: 26/07/2024 11:24:49 Fecha copia: 26/07/2024 11:28:36
 Sello: SELLO ELECTRÓNICO DE LA JUNTA DE CASTILLA Y LEÓN S4711001J
 Acceda a la página web: <https://www.ae.jcyl.es/verDocumentos/ver?loun=58B7QRSELO9VN5UH47TXP0> para visualizar el documento