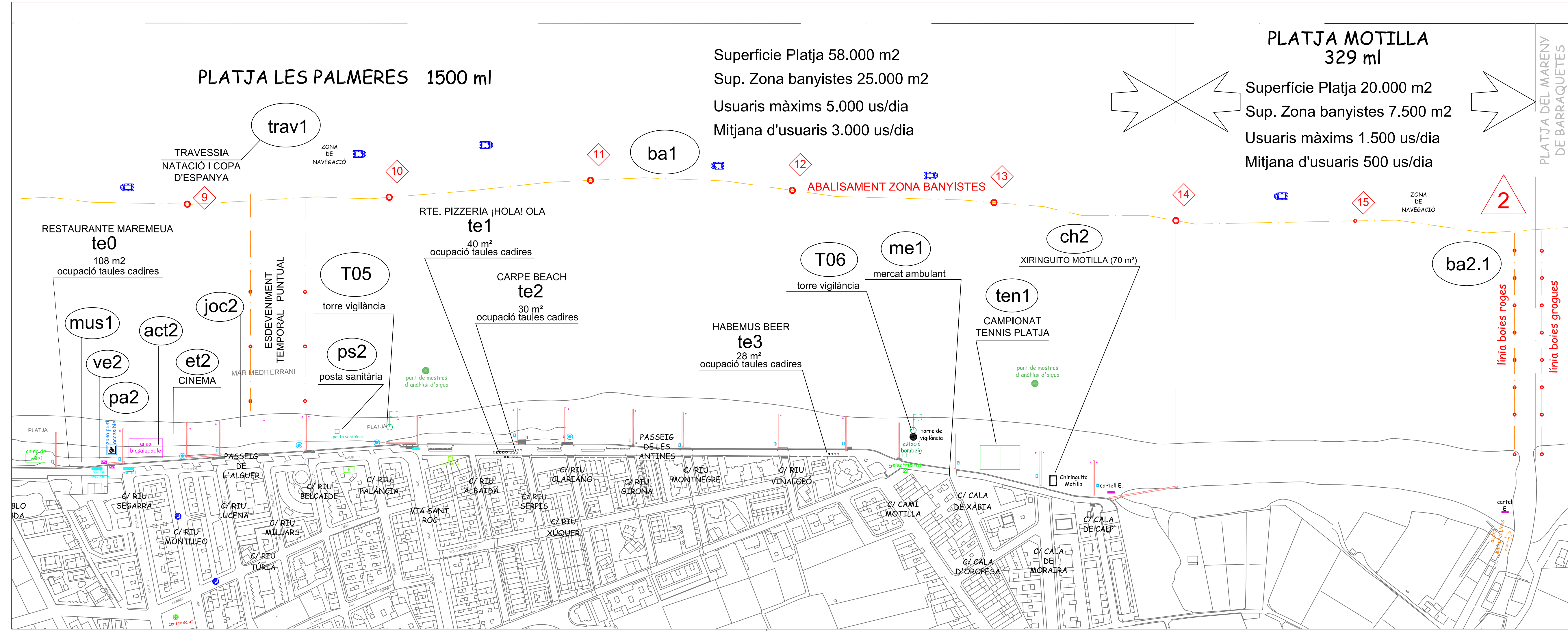


Dependència SERVEIS I CONTRACTACIÓ			
Codi de Verificació Electrònica (COVE) ²6X2P5U175D6U47701B01s» ²6X2P5U175D6U47701B01s» 6X2P 5U17 5D6U 4770 1B01			
Codi de Document SRC18I02FP	Codi d'Expedient SRC/2024/178	Data i Hora 02-05-2024 12:58	Pàg. 19 de 19

Anexo II. Planimetría de la superficie a limpiar.



PLÀ DIRECTOR I D'ORDENACIÓ D'INFRASTRUCTURES A LES PLATGES

SIMBOLOGIA DE SERVEIS A LES PLATGES

SIMBOL	CONCEPTE	SIMBOL	CONCEPTE	SIMBOL	CONCEPTE
[Symbol]	zona de jocs	[Symbol]	estació bombeig	[Symbol]	boia, límit zona banyistes
[Symbol]	camp de vòlei	[Symbol]	electricitat	[Symbol]	zona punt accessible
[Symbol]	camp de futbol	[Symbol]	illes reciclatge	[Symbol]	embarcacions
[Symbol]	zona verda	[Symbol]	farmàcia	[Symbol]	accés
[Symbol]	mòdul aseu/vest. accessible	[Symbol]	centre salut	[Symbol]	embarcacions
[Symbol]	duixa	[Symbol]	canal accés embarcacions	[Symbol]	zona de navegació
[Symbol]	Paperera	[Symbol]	oficina de turisme	[Symbol]	aparcament
[Symbol]	font	[Symbol]	post sanitària	[Symbol]	punt de mostres d'anàlisi d'aigua
[Symbol]	església	[Symbol]	baret	[Symbol]	bandera
[Symbol]	pasarel·la	[Symbol]		[Symbol]	torre de vigilància
[Symbol]	renta peus				
[Symbol]	cartell				

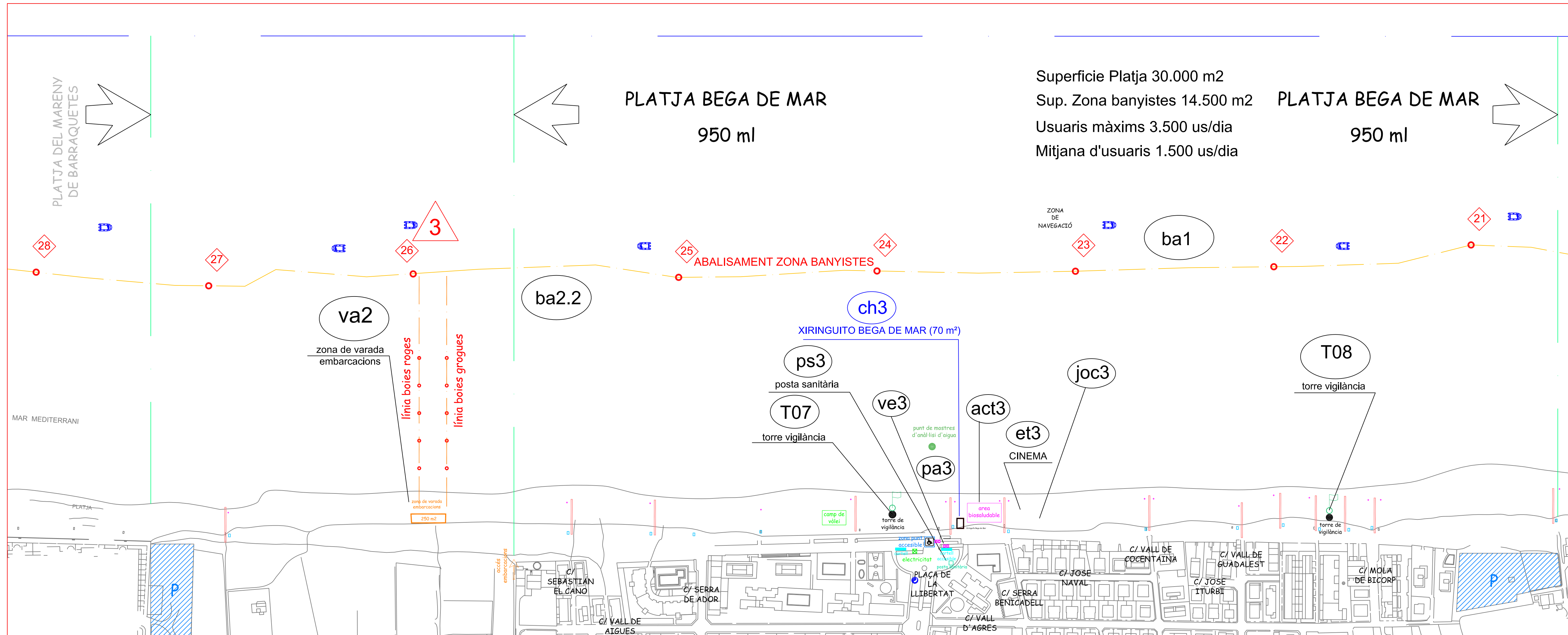
NOMENCLATURA INSTAL·LACIONS TEMPORALS

ba1	Abalisament zona banyistes
ba2.1	Abalisament de canal
ch2	Xiringuito Motilla (70 m2)
act2	Activitats de fitness i pilates
pa2	Punt accessible
ps2	Posta sanitària
T05/T06	Torres de vigilància
ve2	Mòdul aseu - vestuari accessible
trav1	Travessia de natació i Copa d'Espanya
ten1	Torneig de tennis platja
te0/te1/te2/te3	Terrasses (Taules i cadires) te0 - Rte. Mare Meua (108 m2) / te1 - Rte. Pizzeria ¡HOLA! OLA (40 m2) / te2 - Bar Carpe Beach (30 m2) / te3 - Habemus Beer (28 m2)
joc2	Jocs gegants i jocs d'arena i aigua
et2	Esdeveniment temporal - Cinema
mus1	Actuacions musicals i monòlegs
me1	Mercat ambulant

EXPLOTACIÓ D' INSTAL·LACIONS TEMPORALS

Nº PLÀNOL 2

PROMOTOR AJUNTAMENT DE SUECA Departament de Serveis Municipals	DATA 20 febrer 2024	
PLÀNOL Platja de les Palmeres - Platja Motilla	ESCALA 1: 2.500	



Superfície Platja 30.000 m²
 Sup. Zona banyistes 14.500 m²
 Usuaris màxims 3.500 us/dia
 Mitjana d'usuaris 1.500 us/dia

PLÀ DIRECTOR I D'ORDENACIÓ D'INFRAESTRUCTURES A LES PLATGES

SIMBOLOGIA DE SERVEIS A LES PLATGES

SIMBOL	CONCEPTE	SIMBOL	CONCEPTE	SIMBOL	CONCEPTE
[Pink rectangle]	zona de jocs	[Green square]	estació bombeig	[Red diamond]	boia, límit zona banyistes
[Green square]	camp de volei	[Green square with cross]	electricitat	[Blue wheelchair]	zona punt accessible
[Red square with cross]	camp de futbol	[Blue circle]	illes reciclatge	[Orange rectangle]	embarcacions
[Green circle]	zona verda	[Green square with plus]	farmàcia	[Orange arrow]	accés embarcacions
[Pink square]	mòdul aseu/vest. accessible	[Red radiation symbol]	centre salut	[Blue square]	zona de navegació
[Blue square]	duixa	[Red triangle]	canal accés embarcacions	[Blue P]	aparcament
[Blue circle]	Paperera	[Green square]	oficina de turisme	[Green dot]	punt de mostres d'anàlisi d'aigua
[Blue circle with cross]	font	[Green square]	posta sanitària	[Green circle]	bandera
[Blue cross]	església	[Red square]	baret	[White circle]	torre de vigilància
[Blue cross with plus]	pasarel·la				
[Blue square]	renta peus				
[Blue square]	cartell				

NOMENCLATURA INSTAL·LACIONS TEMPORALS

ba1	Abalisament zona banyistes
ba2.2	Abalisament de canal
ch3	Xiringuito Bega de Mar (70 m ²)
act3	Activitats de fitness i pilates
pa3	Punt accessible
ps3	Posta sanitària
T07/T08	Torres de vigilància
ve3	Mòdul aseu - vestuari accessible
joc3	Jocs gegants i jocs d'arena i aigua
et3	Esdeveniment temporal - Cinema
va2	Zona de varada d'embarcacions

EXPLOTACIÓ D' INSTAL·LACIONS TEMPORALS

PROMOTOR: AJUNTAMENT DE SUECA
 Departament de Serveis Municipals

DATA: 20 febrer 2024

PLÀNOL: Platja del Rei - Platja Bega de Mar

ESCALA: 1: 2.000

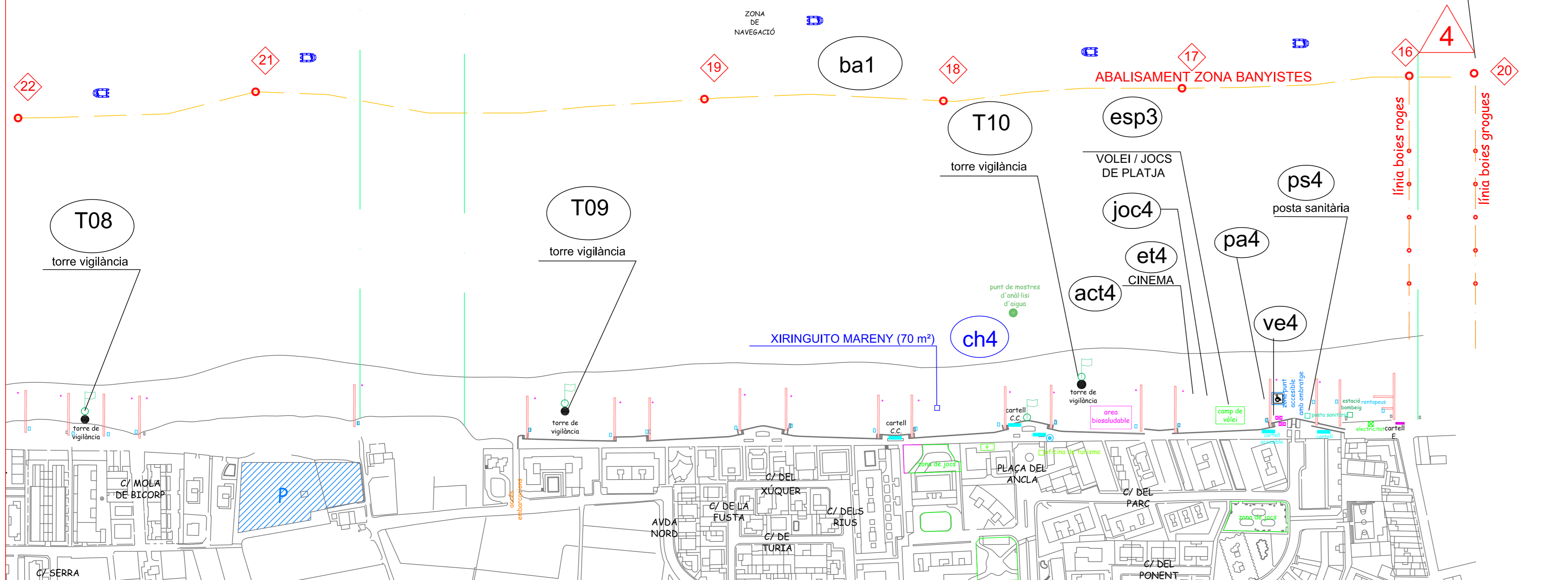
Nº PLÀNOL: 3

Enginyer Tècnic Municipal
 Jaume Aznar Sarrion

PLATJA BEGA DE MAR
950 ml

PLATJA MARENY DE VILXES
720 ml

Superfície Platja 35.000 m²
Sup. Zona banyistes 15.000 m²
Usuaris màxims 3.500 us/dia
Mitjana d'usuaris 2.000 us/dia



PLÀ DIRECTOR I D'ORDENACIÓ
D'INFRASTRUCTURES A LES PLATGES

SIMBOLOGIA DE SERVEIS A LES PLATGES

SIMBOL	CONCEPTE	SIMBOL	CONCEPTE	SIMBOL	CONCEPTE
[Icon]	zona de jocs	[Icon]	estació bombeig	[Icon]	boia, límit zona banyistes
[Icon]	camp de vòlei	[Icon]	electricitat	[Icon]	zona punt accessible
[Icon]	camp de futbol	[Icon]	illes reciclatge	[Icon]	embarcacions accés embarcacions
[Icon]	zona verda	[Icon]	farmàcia	[Icon]	zona de navegació
[Icon]	mòdul aseó/vest. accessible	[Icon]	centre salut	[Icon]	aparcament
[Icon]	Paperera	[Icon]	canal accés embarcacions	[Icon]	punt de mostres d'anàlisi d'aigua
[Icon]	font	[Icon]	oficina de turisme	[Icon]	bandera
[Icon]	església	[Icon]	post sanitària	[Icon]	torre de vigilància
[Icon]	pasarel·la	[Icon]	baret		
[Icon]	renta peus				
[Icon]	cartell				

NOMENCLATURA INSTAL·LACIONS TEMPORALS

ba1	Abalisament zona banyistes
ba2.3	Abalisament de canal
ch4	Xiringuito Marenny (70 m ²)
act4	Activitats de fitness i pilates
pa4	Punt accessible
ps4	Posta sanitària
T08/T09/T10	Torres de vigilància
ve4	Mòdul aseó - vestuari accessible
esp3	Jocs de platja i volei platja
joc4	Jocs gegants i jocs d'arena i aigua
et4	Esdeveniment temporal - Cinema

EXPLOTACIÓ D' INSTAL·LACIONS TEMPORALS

Nº PLÀNOL
4

PROMOTOR
AJUNTAMENT DE SUECA
Departament de Serveis Municipals

DATA
20 febrer 2024



PLÀNOL
Platja Bega de Mar - Platja Marenny de Vilxes

ESCALA
1: 2.000

Enginyer Tècnic Municipal
Jaume Aznar Sarrión