



GOBIERNO DE ESPAÑA

MINISTERIO DE HACIENDA

SECRETARÍA DE ESTADO DE HACIENDA

DIRECCIÓN GENERAL DEL CATASTRO



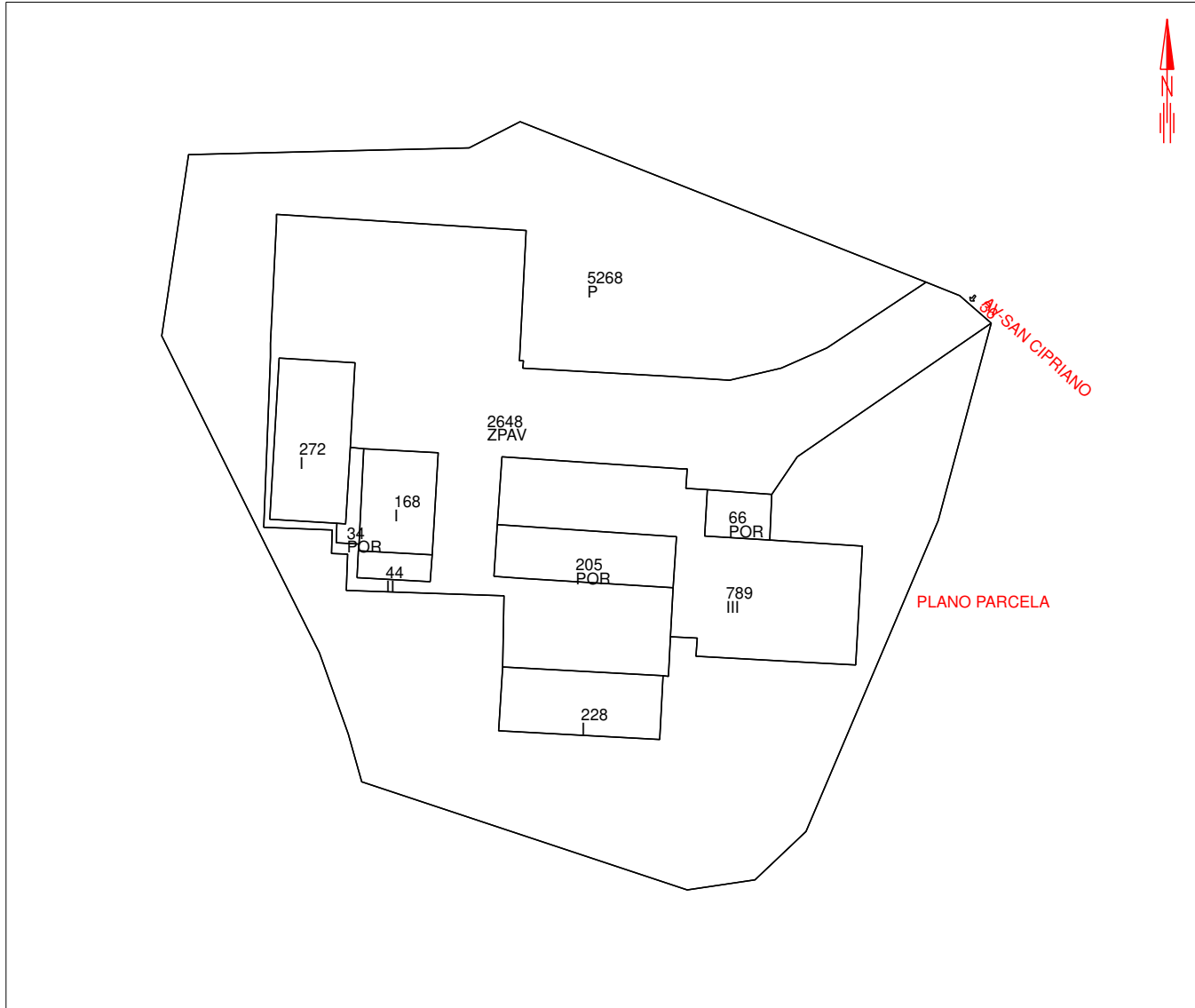
Sede Electrónica del Catastro

CROQUIS CATASTRAL

PARCELA CATASTRAL I02103600UP00B

AV SAN CIPRIANO, 0036. PILO A [ASTURIAS]

5 de julio de 2022 09:55



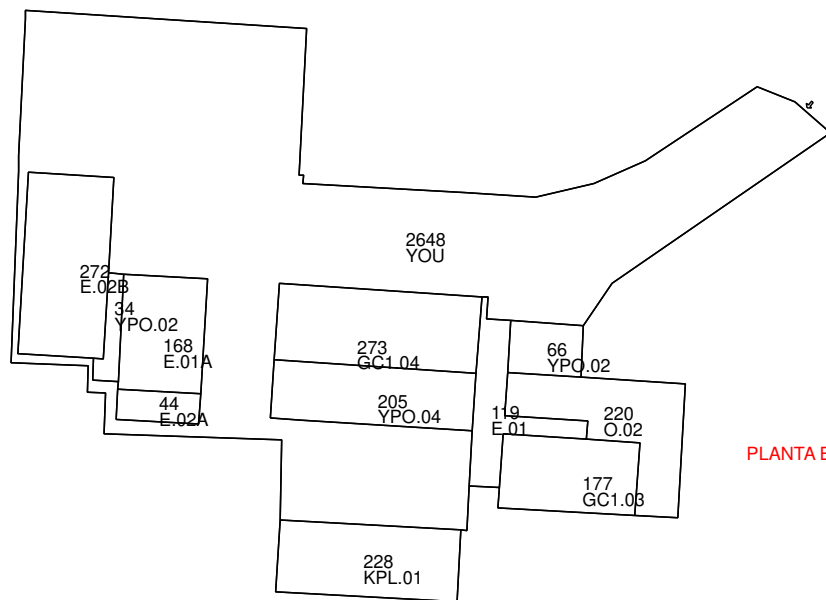
SUPERFICIE PARCELA :	9.722 m ²
SUPERFICIE CONSTRUIDA	
Sobre Rasante :	6,076.00 m ²
Bajo Rasante :	0.00 m ²
TOTAL :	6,076.00 m ²





AV SAN CIPRIANO, 0036. PILO A [ASTURIAS]

5 de julio de 2022 09:55



SUPERFICIE PARCELA : 9.722 m²

SUPERFICIES SEGÚN USOS

Código	Sup. en m ²	Descripción
YPO.02	34	YPO
E.01A	168	CULTURAL USO PROPIO
E.02B	272	CULTURAL USO PROPIO
E.02A	44	CULTURAL USO PROPIO
KPL.01	228	KPL
E.01	119	CULTURAL USO PROPIO
O.02	220	OFICINA USO PROPIO
GC1.03	177	GC1
GC1.04	273	GC1
YPO.04	205	YPO
YPO.02	66	YPO
YOU	2648	YOU
TOTAL	4454	

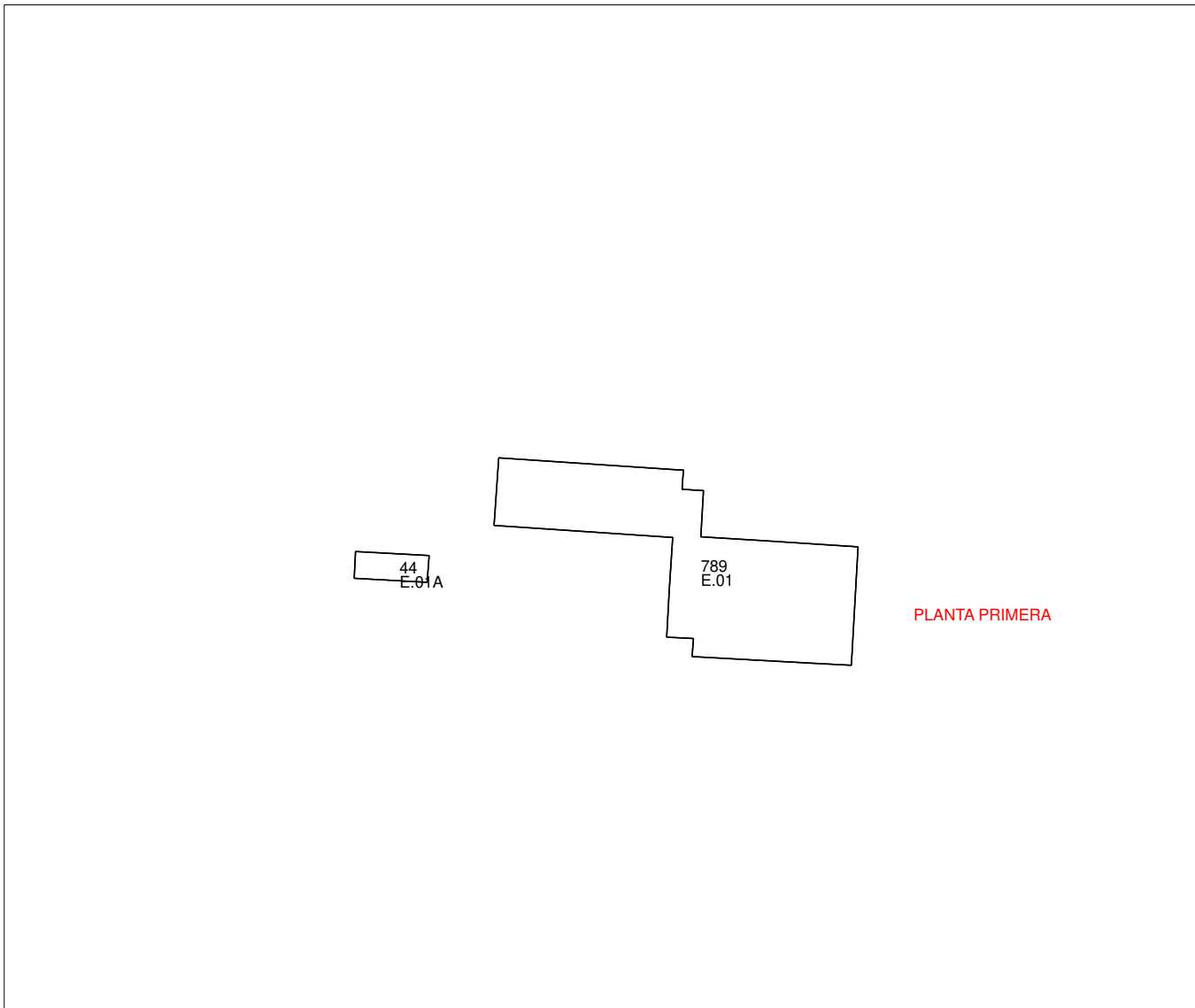
SUPERFICIES GRÁFICAS

Código	Sup. en m ²	Descripción
E.02B	272	CULTURAL USO PROPIO
E.02A	44	CULTURAL USO PROPIO
E.01A	168	CULTURAL USO PROPIO
E.01	119	CULTURAL USO PROPIO
GC1.04	273	GC1
GC1.03	177	GC1
KPL.01	228	KPL
O.02	220	OFICINA USO PROPIO
YOU	2648	YOU
YPO.02	100	YPO
YPO.04	205	YPO
TOTAL	4454	



AV SAN CIPRIANO, 0036. PILO A [ASTURIAS]

5 de julio de 2022 09:55



SUPERFICIE PARCELA : 9.722 m²

SUPERFICIES SEGÚN USOS

Código	Sup. en m ²	Descripción
E.01A	44	CULTURAL USO PROPIO
E.01	789	CULTURAL USO PROPIO
TOTAL	833	

SUPERFICIES GRÁFICAS

Código	Sup. en m ²	Descripción
E.01A	44	CULTURAL USO PROPIO
E.01	789	CULTURAL USO PROPIO
TOTAL	833	



GOBIERNO DE ESPAÑA

MINISTERIO DE HACIENDA

SECRETARÍA DE ESTADO DE HACIENDA

DIRECCIÓN GENERAL DEL CATASTRO



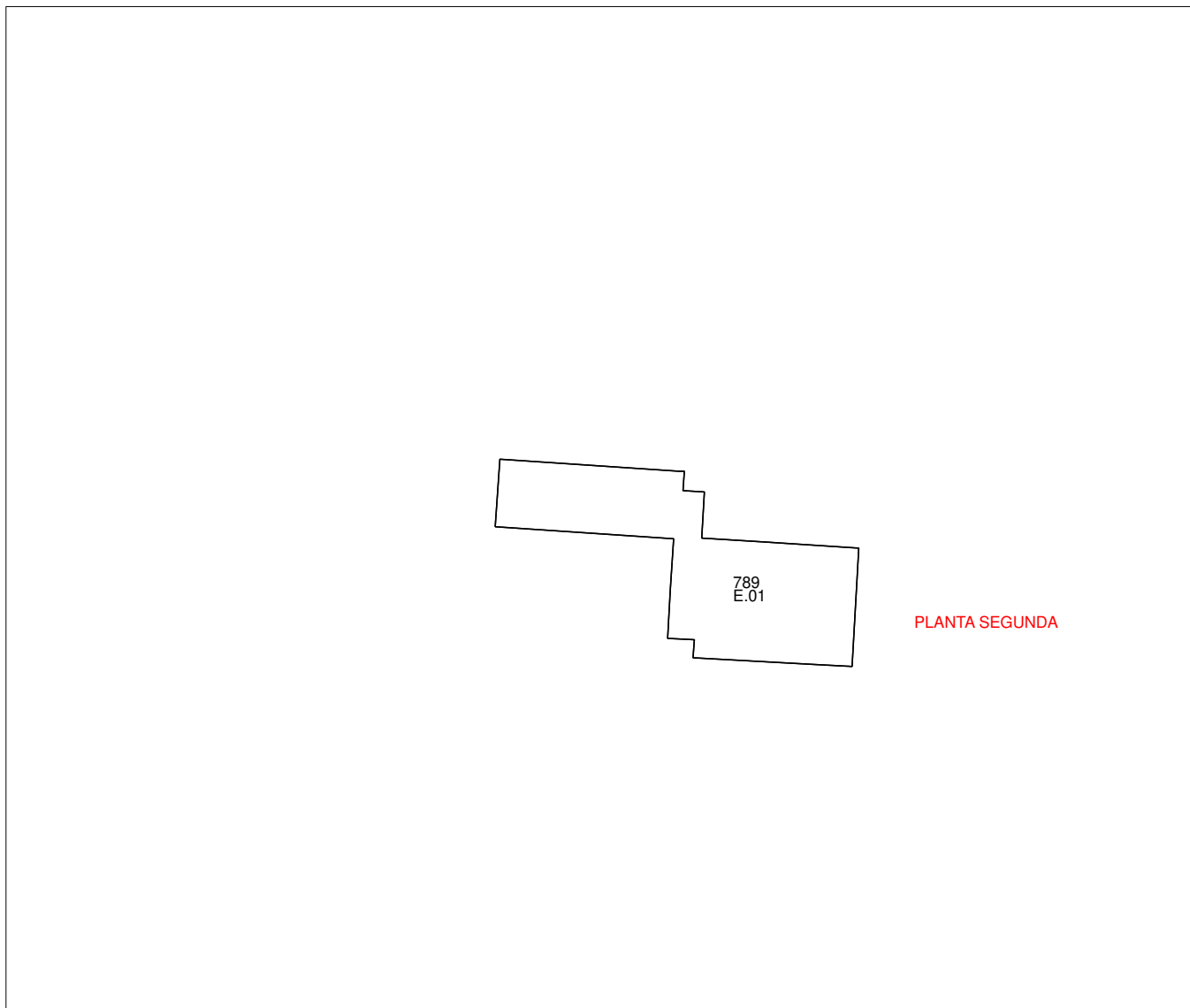
Sede Electrónica del Catastro

CROQUIS CATASTRAL

PARCELA CATASTRAL I02103600UP00B

AV SAN CIPRIANO, 0036. PILO A [ASTURIAS]

5 de julio de 2022 09:55



SUPERFICIE PARCELA : 9.722 m²

SUPERFICIES SEGÚN USOS

Código	Sup. en m ²	Descripción
E.01	789	CULTURAL USO PROPIO
TOTAL	789	

SUPERFICIES GRÁFICAS

Código	Sup. en m ²	Descripción
E.01	789	CULTURAL USO PROPIO
TOTAL	789	