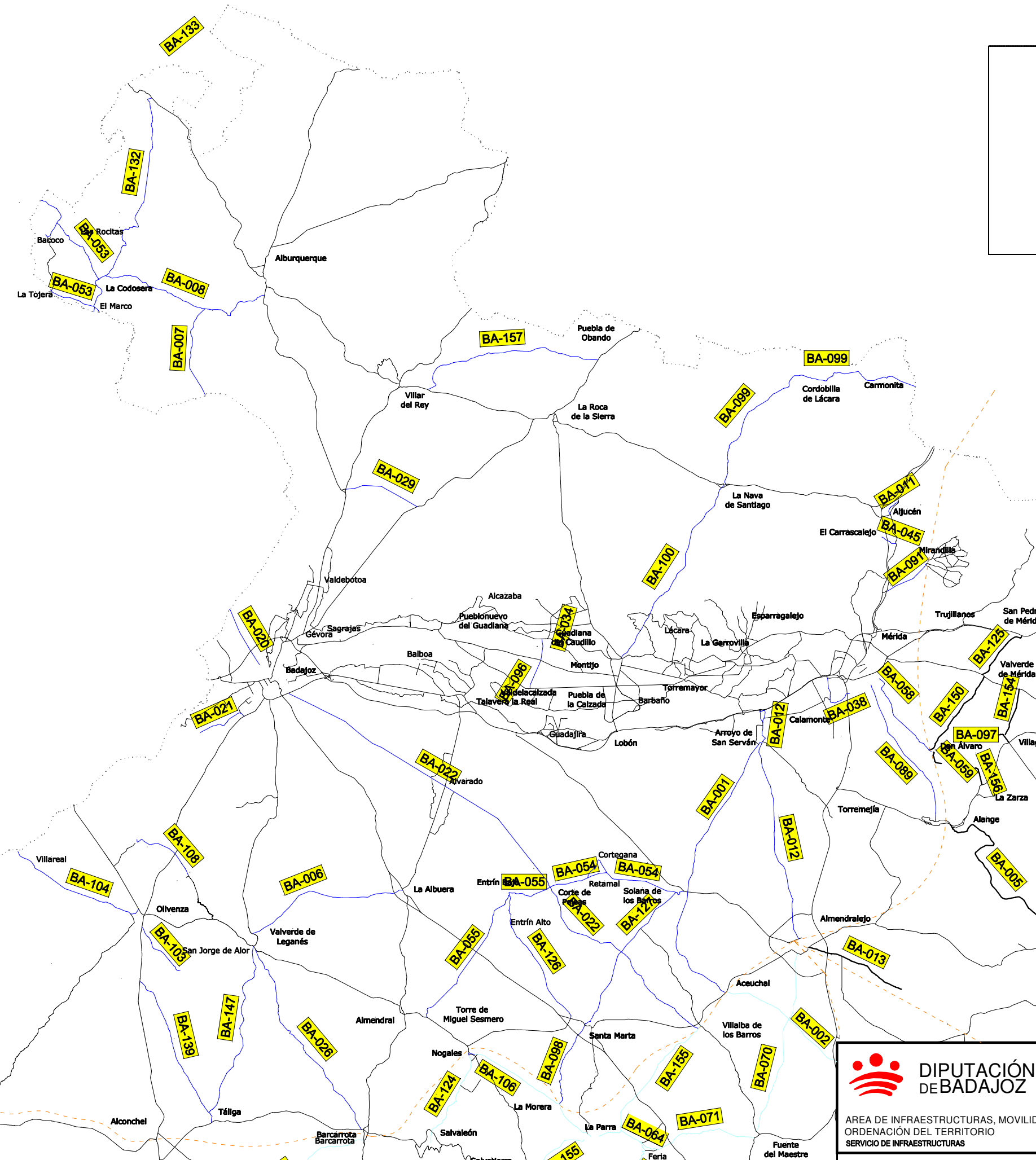


**LOTE 1.NOROESTE**  
**466.73 km**

**LOTE 4 .NORESTE**  
**560.70km**

**LOTE 3.SURESTE**  
**524.05km**

**LOTE 2.SUOESTE**  
**429.66km**

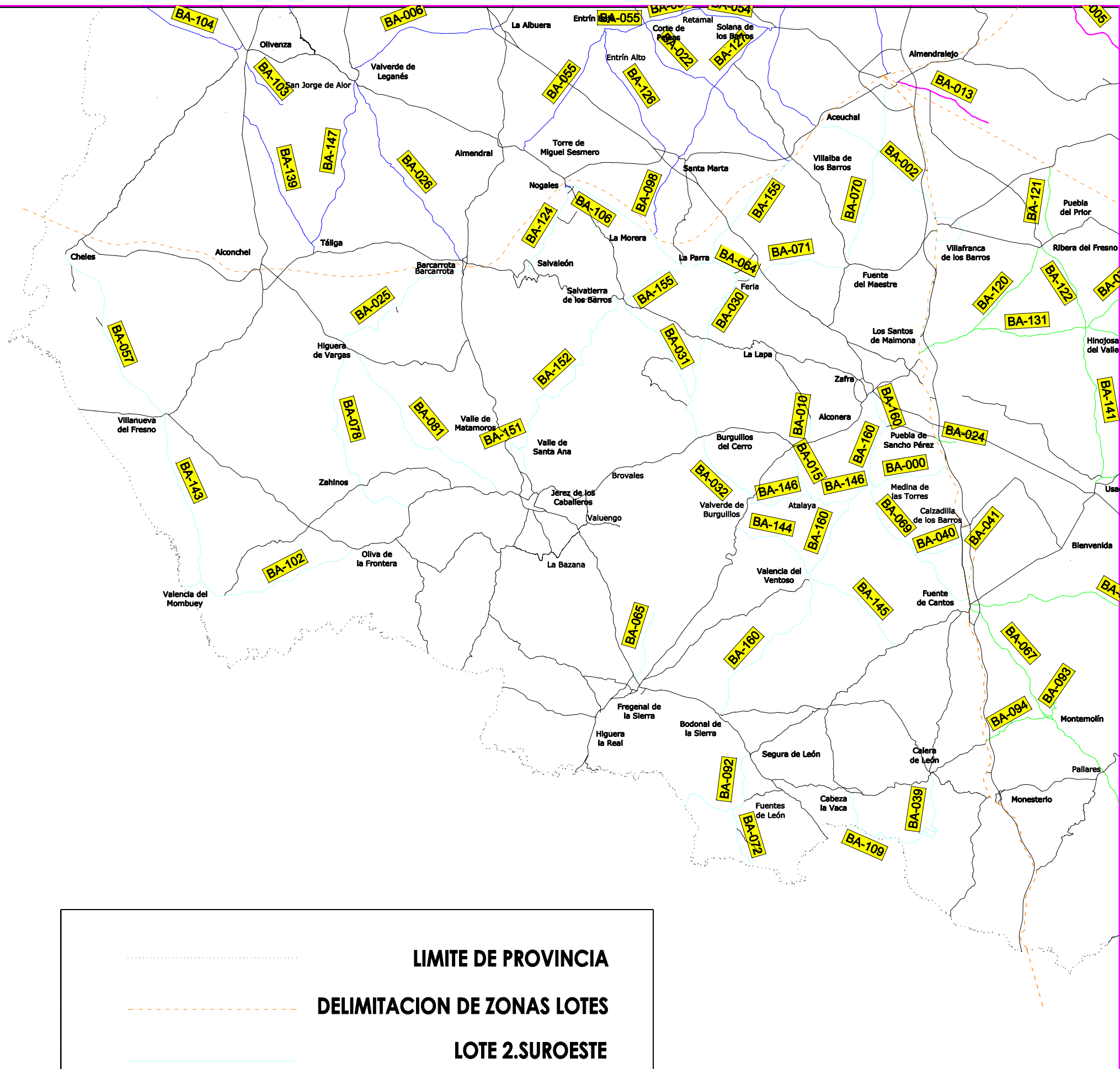


..... LIMITE DE PROVINCIA  
 - - - - - DELIMITACION DE ZONAS LOTES  
 \_\_\_\_\_ LOTE 1.NOROESTE

**LOTE 1.NOROESTE**  
**466.73km**


**DIPUTACIÓN DE BADAJOZ**  
 AREA DE INFRAESTRUCTURAS, MOVILIDAD Y ORDENACIÓN DEL TERRITORIO  
 SERVICIO DE INFRAESTRUCTURAS

**EJECUCIÓN DE LOS TRABAJOS DE SEÑALIZACIÓN Y DEFENSAS CON MEDIOS AJENOS EN LA RED DE CARRETERAS DE LA DIPUTACION DE BADAJOZ**  
 PLANO DE DELIMITACION DE LOTE 1 DE CONSERVACION



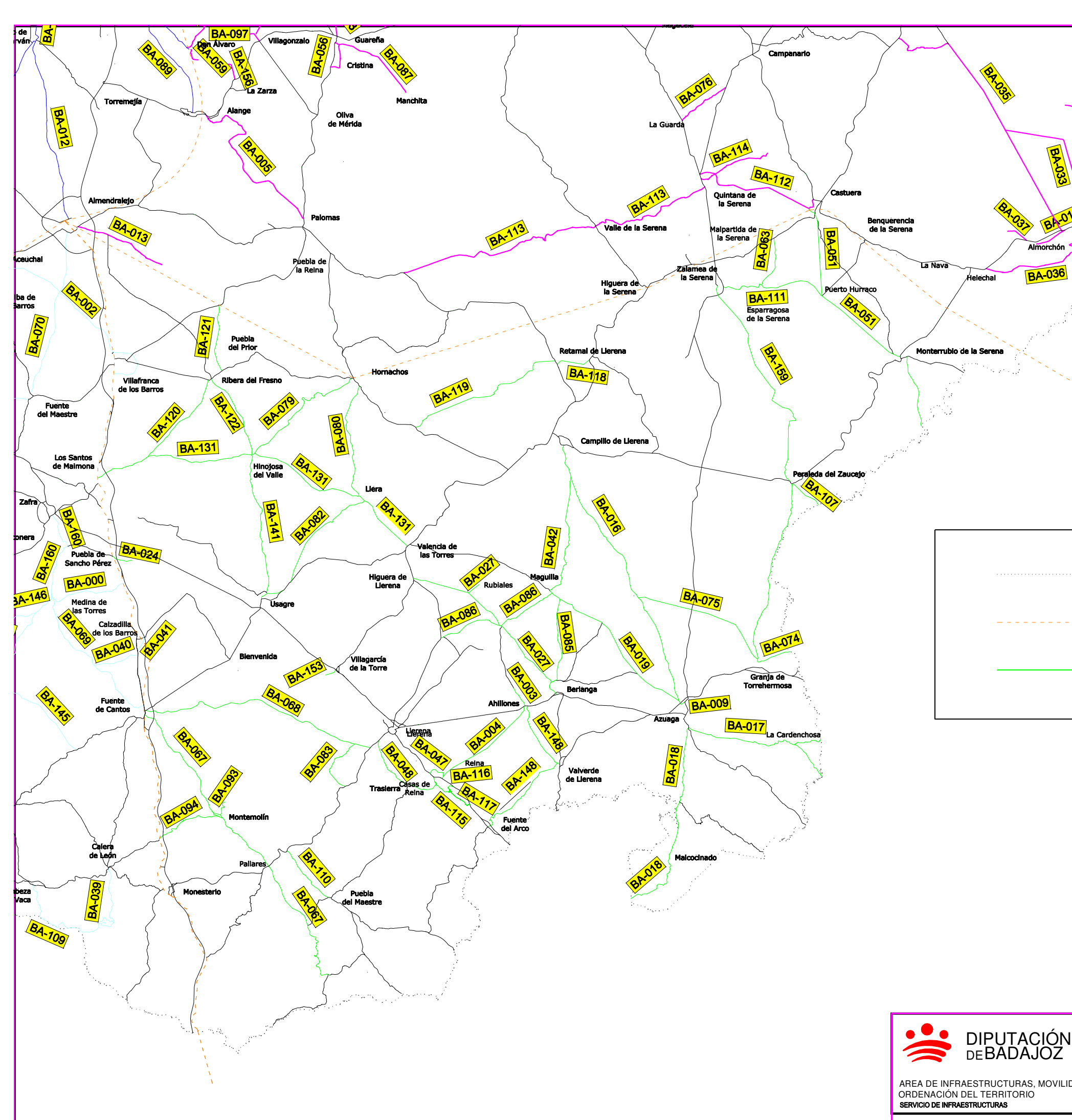
..... LIMITE DE PROVINCIA  
 - - - - - DELIMITACION DE ZONAS LOTES  
 \_\_\_\_\_ LOTE 2.SUROESTE

LOTE 2.SUROESTE  
 429.66km



**DIPUTACIÓN DE BADAJOZ**  
 AREA DE INFRAESTRUCTURAS, MOVILIDAD Y ORDENACIÓN DEL TERRITORIO  
 SERVICIO DE INFRAESTRUCTURAS

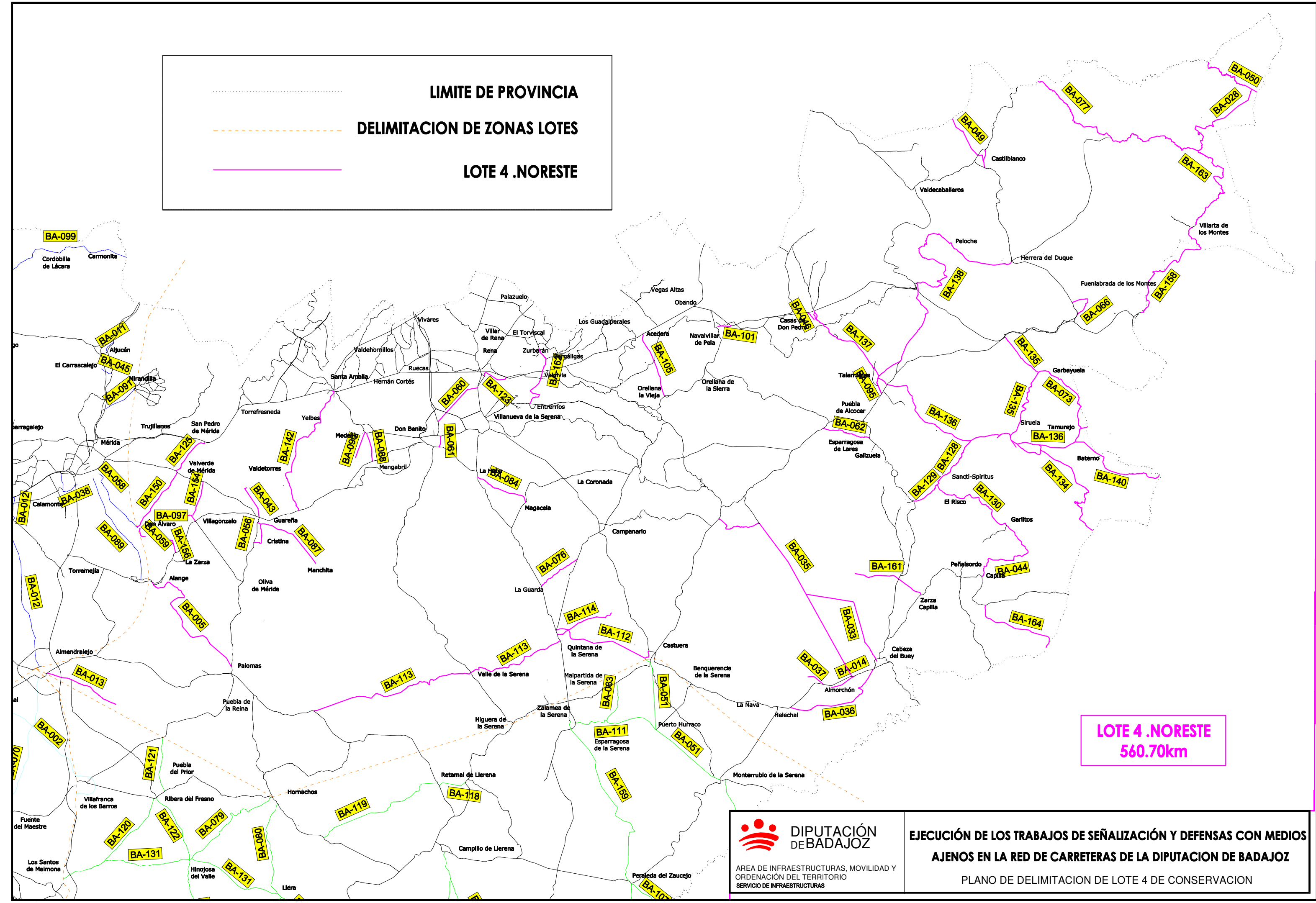
**EJECUCIÓN DE LOS TRABAJOS DE SEÑALIZACIÓN Y DEFENSAS CON MEDIOS AJENOS EN LA RED DE CARRETERAS DE LA DIPUTACION DE BADAJOZ**  
 PLANO DE DELIMITACION DE LOTE 2 DE CONSERVACION



..... LIMITE DE PROVINCIA  
 - - - - - DELIMITACION DE ZONAS LOTES  
 \_\_\_\_\_ LOTE 3.SURESTE

**LOTE 3.SURESTE**  
**524.05km**

..... LIMITE DE PROVINCIA  
 - - - - - DELIMITACION DE ZONAS LOTES  
 \_\_\_\_\_ LOTE 4 .NORESTE



**LOTE 4 .NORESTE**  
**560.70km**