

LEYENDA	
	P00 ACCESO ENTARIMADO
	SS M. SALVAMENTO SOCORRISMO
	CNC-CH CONCESIÓN CHIRINGUITO
	ZUM Z. USOS MULTIPLES
	ZDD Z. DESCANSO DISCAPACITADOS
	ENTARIMADO H. PREFABRICADO
	HS HAMACAS Y SOMBRILLAS
	TV TORRETA
	VIGILANCIA
	PAPELERA
	ISLA ECO
	MEGAFONIA
	ILUMINACION
	EDM ESCUELA DEP. NAUTICOS
	A0 ASEOS
	DUCHA
	FUENTE LAVAPIES
	ACCESO ADAPTADO
	LOCALIZACIÓN
	PANEL INFORMATIVO
	DUCHA NO
	PERRO NO
	BALIZAMIENTO LINEA DE MAREA

COSTAS	
	DESLINDE DEL DOMINIO PÚBLICO MARÍTIMO TERRESTRE
	LIMITE DE LA RIBERA DEL MAR
	LIMITE DE LA ZONA DE SERVIDUMBRE DE TRANSITO
	LIMITE DE LA ZONA DE SERVIDUMBRE DE PROTECCION

Escala gráfica 1:1.000

EXCMO. AYUNTAMIENTO DE CÁDIZ
AREA DE MEDIO AMBIENTE
DELEGACION DE PLAYAS
avda. maria auxiliadora nº 4 dpdo. c.p.: 11009 cádiz. t.fno. 956 20 50 01 fax 956 20 52 80

PROYECTO / SITUACIÓN:

PLANO DE:

Expte:

PLAN DE EXPLOTACIÓN DE PLAYAS 2024 - 2027

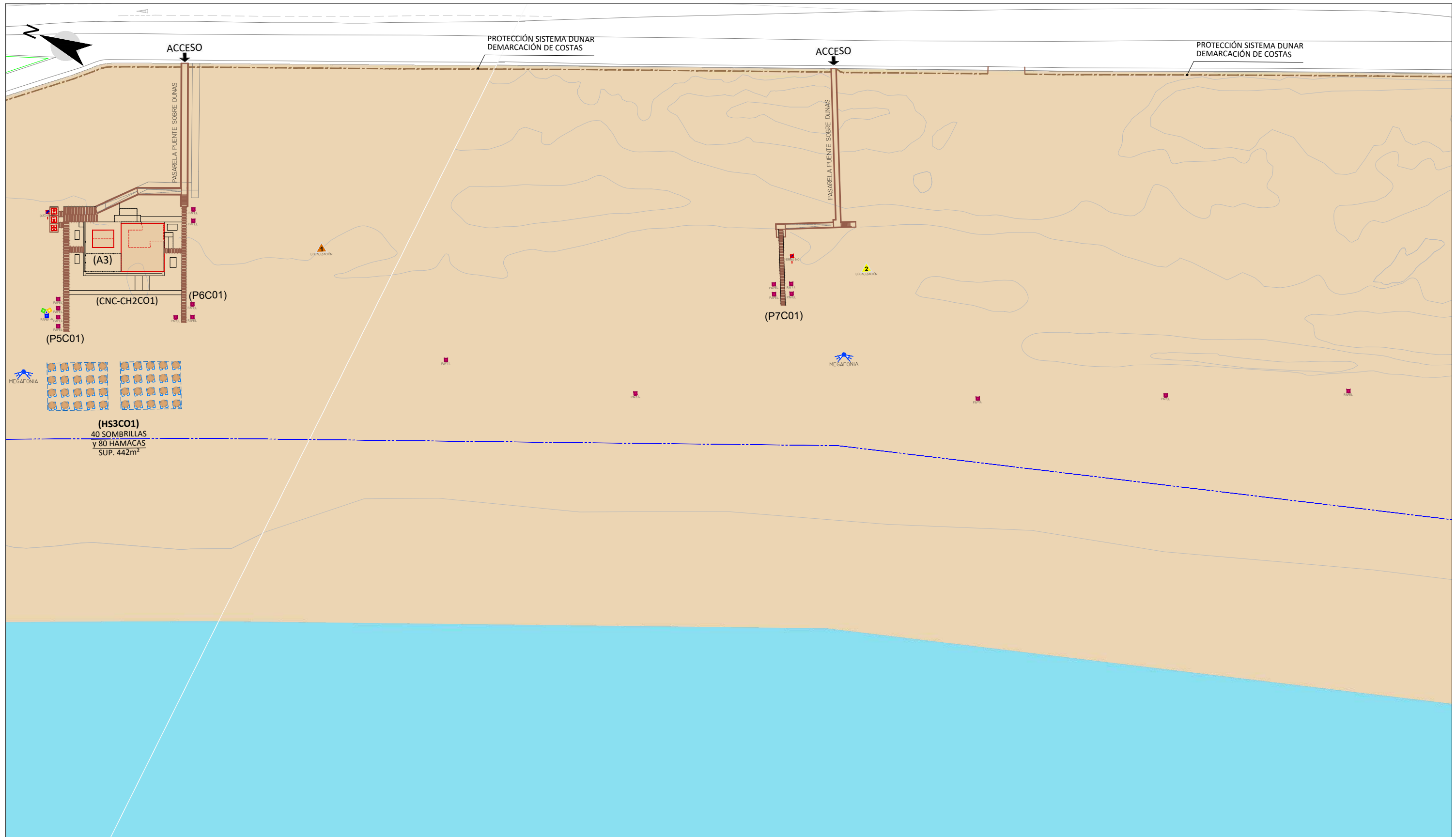
PLAYA "CORTADURA". Tramo 1

Fecha:
ENERO 2024

Escala:
1:1.000

Plano:
1 de 5

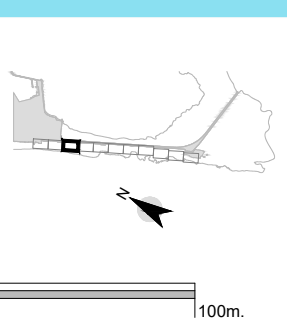
12.01.2024



LEYENDA	
	P00 ACCESO ENTARIMADO
	SS M. SALVAMENTO SOCORRISMO
	CNC-CH CONCESIÓN CHIRINGUITO
	ZUM Z. USOS MÚLTIPLES
	ZDD Z. DESCANSO DISCAPACIDADOS
	ENTARIMADO H. PREFABRICADO
	HS HAMACAS Y SOMBRILLAS
	TV TORRETA VIGILANCIA
	PAPELERA
	ISLA ECO
	MEGAFONIA
	ILUMINACION
	EDM ESCUELA DEP. NAUTICOS
	A0 ASEOS
	DUCHA
	FUENTE LAVAPIES
	ACCESO ADAPTADO
	LOCALIZACIÓN
	PANEL INFORMATIVO
	DUCHA NO
	PERRO NO
	BALIZAMIENTO LINEA DE MAREA

COSTAS	
	DESLINDE DEL DOMINIO PÚBLICO MARÍTIMO TERRESTRE
	LIMITE DE LA RIBERA DEL MAR
	LIMITE DE LA ZONA DE SERVIDUMBRE DE TRANSITO
	LIMITE DE LA ZONA DE SERVIDUMBRE DE PROTECCION

Escala gráfica 1:1.000



EXCMO. AYUNTAMIENTO DE CÁDIZ
AREA DE MEDIO AMBIENTE
DELEGACION DE PLAYAS
avda. maría auxiliadora nº 4 dpdo. c.p.: 11009 cádiz. tlfno. 956 20 50 01 fax 956 20 52 80

PROYECTO / SITUACIÓN:

PLANO DE:

Expte:

PLAN DE EXPLOTACIÓN DE PLAYAS 2024 - 2027

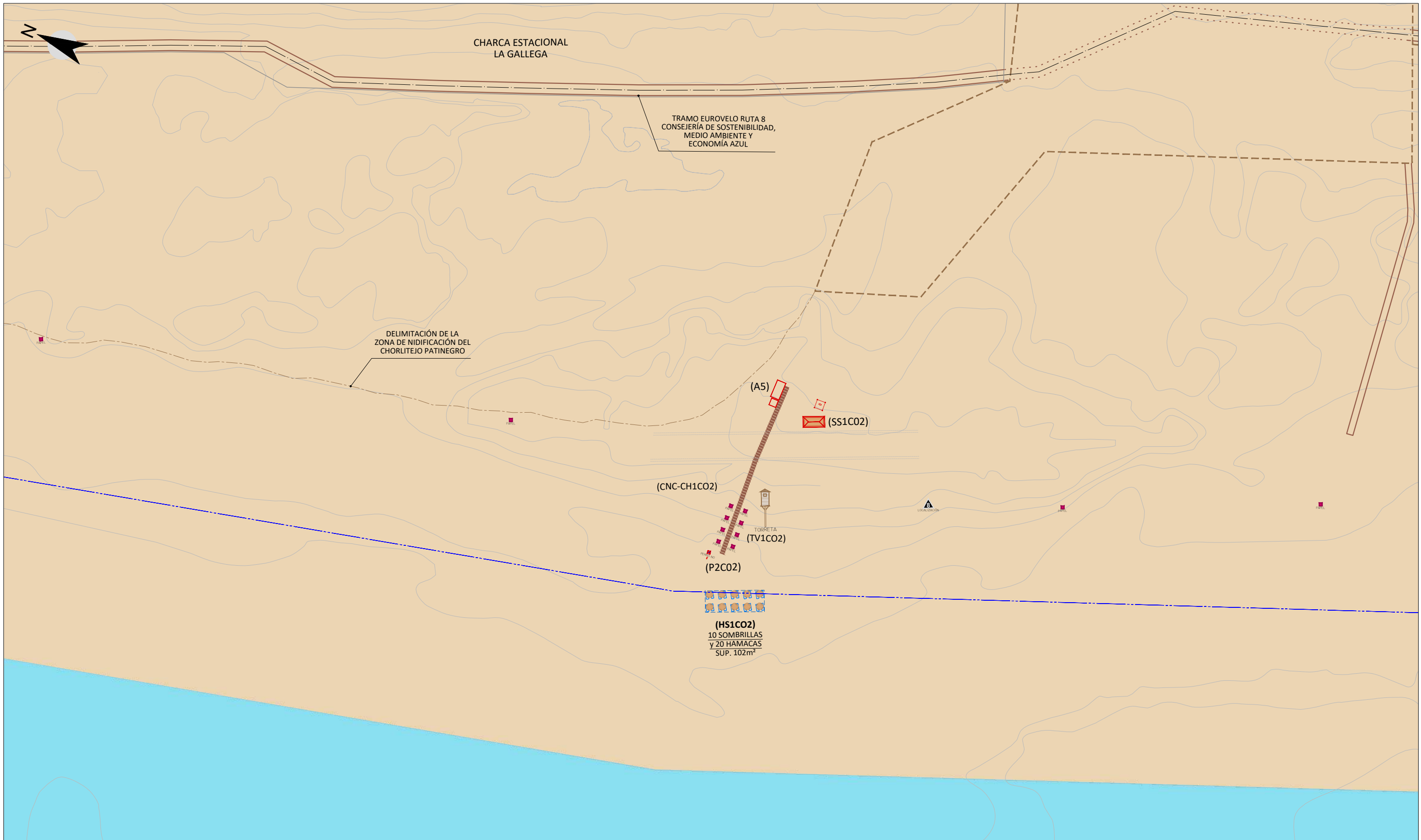
PLAYA "CORTADURA". Tramo 1

Fecha:
ENERO 2024

Escala:
1:1.000

Plano:
3 de 5 **04**

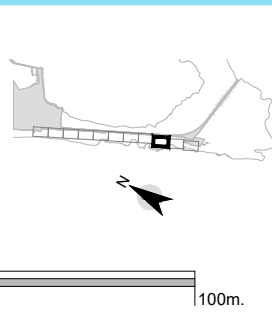
Playas2023_H30[PEP24_27].dwg 09.01.2024



LEYENDA	
	P00 ACCESO ENTARIMADO
	SS M. SALVAMENTO SOCORRISMO
	CNC-CH CONCESIÓN CHIRINGUITO
	ZUM Z. USOS MÚLTIPLES
	ZDD Z. DESCANSO DISCAPACITADOS
	ENTARIMADO H. PREFABRICADO
	HS HAMACAS Y SOMBRILLAS
	TV TORRETA VIGILANCIA
	PAPELERA
	ISLA ECO
	MEGAFONIA
	ILUMINACION
	EDM ESCUELA DEP. NAUTICOS
	A0 ASEOS
	DUCHA
	FUENTE LAVAPIES
	ACCESO ADAPTADO
	LOCALIZACIÓN PANEL INFORMATIVO
	DUCHA NO
	PERRO NO
	BALIZAMIENTO LÍNEA DE MAREA

COSTAS	
	DESLINDE DEL DOMINIO PÚBLICO MARÍTIMO TERRESTRE
	LIMITE DE LA RIBERA DEL MAR
	LIMITE DE LA ZONA DE SERVIDUMBRE DE TRANSITO
	LIMITE DE LA ZONA DE SERVIDUMBRE DE PROTECCION

Escala gráfica 1:1.000



EXCMO. AYUNTAMIENTO DE CÁDIZ
AREA DE MEDIO AMBIENTE
DELEGACION DE PLAYAS
avda. maría auxiliadora nº 4 dpdo. c.p.: 11009 cádiz. tlfno. 956 20 50 01 fax 956 20 52 80

PROYECTO / SITUACIÓN: PLANO DE:	<p>PLAN DE EXPLOTACIÓN DE PLAYAS 2024 - 2027</p> <p>PLAYA "CORTADURA". Tramo 2</p>	Fecha: ENERO 2024 Escala: 1:1.000 Plano: 4 de 6	05
Expte:	Playas2023_H30[PEP24_27].dwg	09.01.2024	