ESCALAS { HORIZONTAL = 1000 / VERTICAL = 250

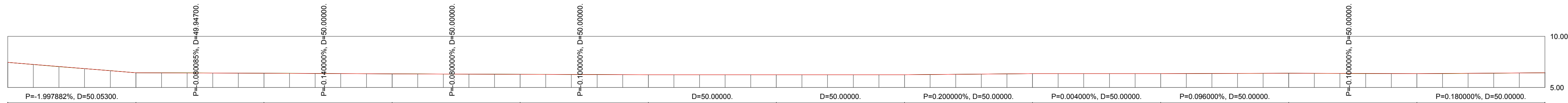

Pendientes

Cotas Rojas Desmonte						0.001								
Cotas Rojas Terraplen		0.003	0.006	0.007	0.003	0.000	0.000	0.000	0.000	0.000				
Cotas de Rasante	7.450	7.250	7.050	6.851	6.651	6.450	6.442	6.434	6.426	6.418	6.410	6.396	6.382	6.368
Cotas de Terreno	7.450	7.247	7.044	6.844	6.648	6.451	6.442	6.434	6.426	6.418	6.410	6.396	6.382	6.368
Distancias a Origen	0.000	10.000	20.000	30.000	40.000	[illegible]	60.000	70.000	80.000	90.000	100.000	110.000	120.000	130.000
Distancias Parciales	0.000	10.000	10.000	10.000	10.000	[illegible]	9.947	10.000	10.000	10.000	10.000	10.000	10.000	10.000
Numeracion de Perfiles	1	2	3	4	5	6 7	8	9	10	11	12	13	14	15

Cotas Rojas Desmonte	0.002														
Cotas Rojas Terraplen															
Cotas de Rasante	6.354	6.340	6.332	6.324	6.316	6.308	6.300	6.290	6.280	6.270	6.260	6.250	6.250	6.250	6.250
Cotas de Terreno	6.356	6.340	6.332	6.324	6.316	6.308	6.300	6.290	6.280	6.270	6.260	6.250	6.250	6.250	6.250
Distancias a Origen	140.000	150.000	160.000	170.000	180.000	190.000	200.000	210.000	220.000	230.000	240.000	250.000	260.000	270.000	280.000
Distancias Parciales	10.000	10.000	10.000	10.000	10.000	10.000	10.000	10.000	10.000	10.000	10.000	10.000	10.000	10.000	10.000
Numeracion de Perfiles	16	17	18	19	20	21	22	23	24	25	26	27	28	29	30

Cotas Rojas Desmonte														0.000		0.000
Cotas Rojas Terraplen													0.000		0.000	
Cotas de Rasante	6.250	6.250	6.250	6.250	6.250	6.250	6.250	6.250	6.270	6.290	6.310	6.330	6.350	6.350	6.351	6.351	6.352
Cotas de Terreno	6.250	6.250	6.250	6.250	6.250	6.250	6.250	6.250	6.270	6.290	6.310	6.330	6.350	6.350	6.351	6.351	6.352
Distancias a Origen	290.000	300.000	310.000	320.000	330.000	340.000	350.000	360.000	370.000	380.000	390.000	400.000	410.000	420.000	430.000	440.000
Distancias Parciales	10.000	10.000	10.000	10.000	10.000	10.000	10.000	10.000	10.000	10.000	10.000	10.000	10.000	10.000	10.000	10.000
Numeracion de Perfiles	31	32	33	34	35	36	37	38	39	40	41	42	43	44	45	46

Cotas Rojas Desmonte		0.000		0.000	0.001					0.000		0.000				
Cotas Rojas Terraplen			0.000				0.000								0.000	
Cotas de Rasante	6.352	6.362	6.371	6.381	6.390	6.400	6.390	6.380	6.370	6.360	6.350	6.368	6.386	6.404	6.422	6.440
Cotas de Terreno	6.352	6.362	6.371	6.381	6.391	6.400	6.390	6.380	6.370	6.360	6.350	6.368	6.386	6.404	6.422	6.440
Distancias a Origen	450.000	460.000	470.000	480.000	490.000	500.000	510.000	520.000	530.000	540.000	550.000	560.000	570.000	580.000	590.000	600.000
Distancias Parciales	10.000	10.000	10.000	10.000	10.000	10.000	10.000	10.000	10.000	10.000	10.000	10.000	10.000	10.000	10.000	10.000
Numeracion de Perfiles	47	48	49	50	51	52	53	54	55	56	57	58	59	60	61	62

Diagrama de Curvatura

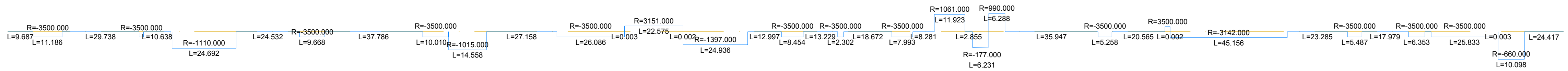

ESCALAS { HORIZONTAL = 1000 / VERTICAL = 250

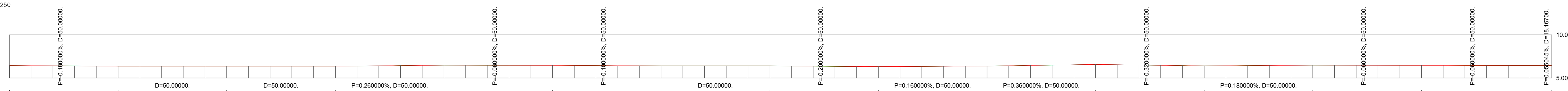

Pendientes

Cotas Rojas Desmonte					0.000												0.000	
Cotas Rojas Terraplen		0.000																
Cotas de Rasante	6.440	6.422	6.404	6.386	6.368	6.350	6.350	6.350	6.350	6.350	6.350	6.350	6.350	6.350	6.350	6.350	6.376	6.402
Cotas de Terreno	6.440	6.422	6.404	6.386	6.368	6.350	6.350	6.350	6.350	6.350	6.350	6.350	6.350	6.350	6.350	6.350	6.376	6.402
Distancias a Origen	600.000	610.000	620.000	630.000	640.000	650.000	660.000	670.000	680.000	690.000	700.000	710.000	720.000	730.000	740.000	750.000	760.000	770.000
Distancias Parciales	0.000	10.000	10.000	10.000	10.000	10.000	10.000	10.000	10.000	10.000	10.000	10.000	10.000	10.000	10.000	10.000	10.000	10.000
Numeracion de Perfiles	1	2	3	4	5	6	7	8	9	10	11	12	13	14	15	16	17	18

Cotas Rojas Desmonte																		
Cotas Rojas Terraplen		0.000				0.000				0.000								
Cotas de Rasante	6.428	6.454	6.480	6.474	6.468	6.462	6.456	6.450	6.440	6.430	6.420	6.410	6.400	6.400	6.400	6.400	6.400	6.400
Cotas de Terreno	6.428	6.454	6.480	6.474	6.468	6.462	6.456	6.450	6.440	6.430	6.420	6.410	6.400	6.400	6.400	6.400	6.400	6.400
Distancias a Origen	780.000	790.000	800.000	810.000	820.000	830.000	840.000	850.000	860.000	870.000	880.000	890.000	900.000	910.000	920.000	930.000	940.000	950.000
Distancias Parciales	10.000	10.000	10.000	10.000	10.000	10.000	10.000	10.000	10.000	10.000	10.000	10.000	10.000	10.000	10.000	10.000	10.000	10.000
Numeracion de Perfiles	19	20	21	22	23	24	25	26	27	28	29	30	31	32	33	34	35	36

Cotas Rojas Desmonte											0.000		0.000				0.000	
Cotas Rojas Terraplen																		
Cotas de Rasante	6.380	6.360	6.340	6.320	6.300	6.316	6.332	6.348	6.364	6.380	6.416	6.452	6.488	6.524	6.560	6.528	6.496	6.464
Cotas de Terreno	6.380	6.360	6.340	6.320	6.300	6.316	6.332	6.348	6.364	6.380	6.416	6.452	6.488	6.524	6.560	6.528	6.496	6.464
Distancias a Origen	960.000	970.000	980.000	990.000	1000.000	1010.000	1020.000	1030.000	1040.000	1050.000	1060.000	1070.000	1080.000	1090.000	1100.000	1110.000	1120.000	1130.000
Distancias Parciales	10.000	10.000	10.000	10.000	10.000	10.000	10.000	10.000	10.000	10.000	10.000	10.000	10.000	10.000	10.000	10.000	10.000	10.000
Numeracion de Perfiles	37	38	39	40	41	42	43	44	45	46	47	48	49	50	51	52	53	54

Cotas Rojas Desmonte														0.000				0.000
Cotas Rojas Terraplen					0.000													
Cotas de Rasante	6.432	6.400	6.418	6.436	6.454	6.472	6.490	6.484	6.478	6.472	6.466	6.460	6.454	6.448	6.442	6.436	6.430	6.436
Cotas de Terreno	6.432	6.400	6.418	6.436	6.454	6.472	6.490	6.484	6.478	6.472	6.466	6.460	6.454	6.448	6.442	6.436	6.430	6.436
Distancias a Origen	1140.000	1150.000	1160.000	1170.000	1180.000	1190.000	1200.000	1210.000	1220.000	1230.000	1240.000	1250.000	1260.000	1270.000	1280.000	1290.000	1300.000	1310.000
Distancias Parciales	10.000	10.000	10.000	10.000	10.000	10.000	10.000	10.000	10.000	10.000	10.000	10.000	10.000	10.000	10.000	10.000	10.000	10.000
Numeracion de Perfiles	55	56	57	58	59	60	61	62	63	64	65	66	67	68	69	70	71	72

Diagrama de Curvatura

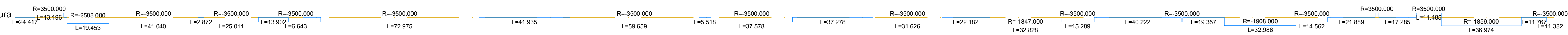

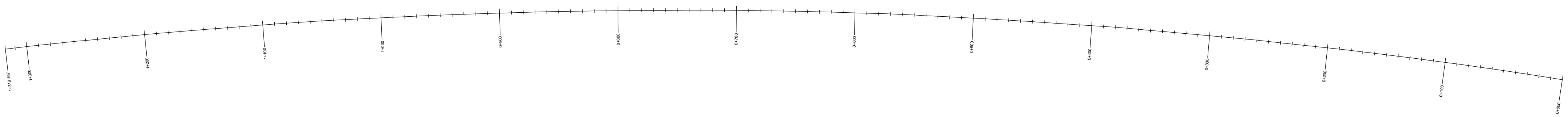

Puerto de Huelva

PROYECTO DE
"REPARACIÓN DEL DIQUE JUAN CARLOS I
TRAS LOS TEMPORALES DE 2018"

PLANO N°	ESCALA	TITULO
6. 2 HOJA 1 DE 1	H=1:1000 V=1:250	ZONA - 1 PERFIL LONGITUDINAL

FECHA	EL INGENIERO AUTOR DEL PROYECTO
MAYO 2018	
DIBUJADO	
CINTA GALDON BAYO	GUADALUPE DIAZ ALONSO