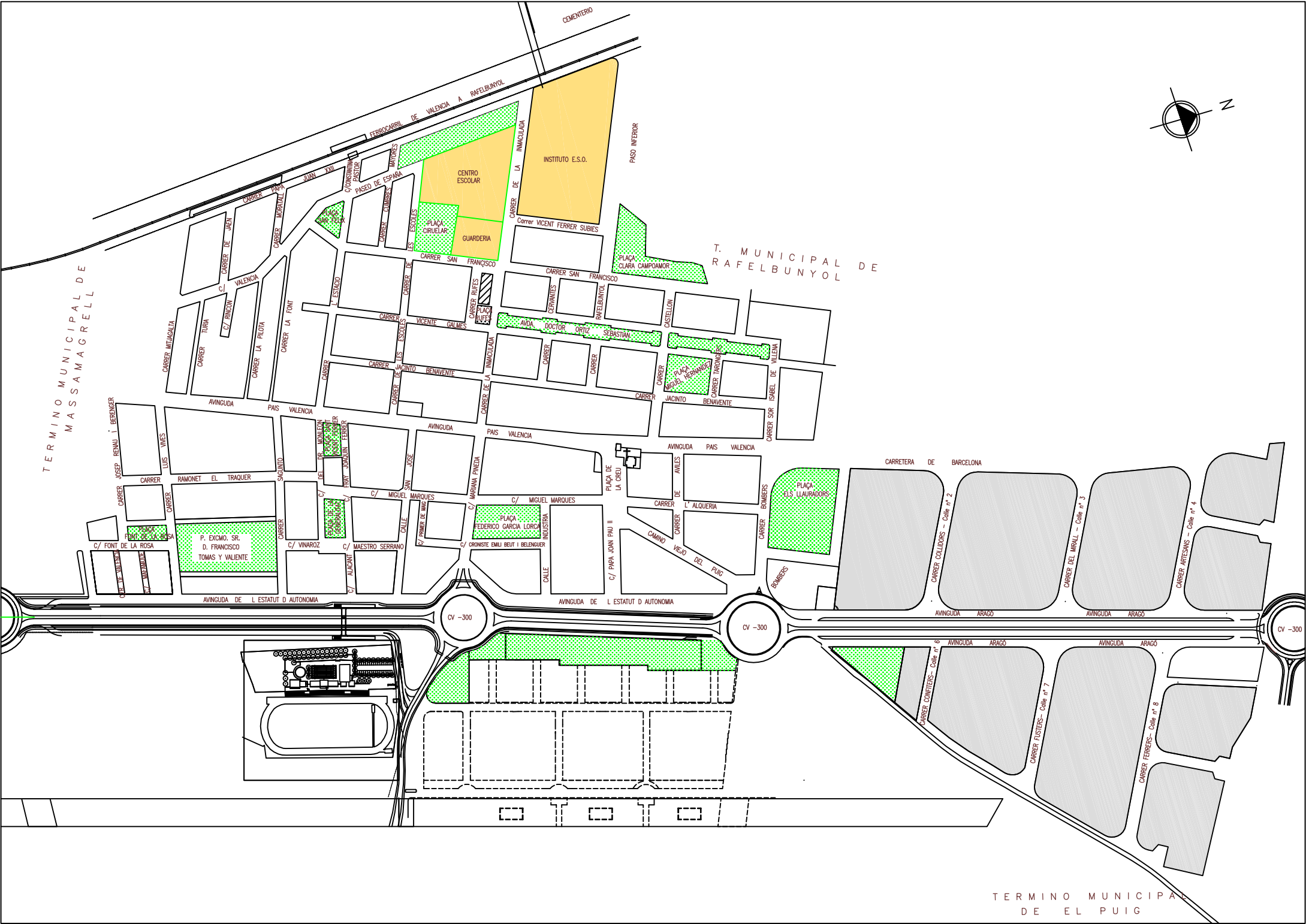


ANEXO - 1 “PLANO DEL CASCO URBANO Y NUCLEO URBANO DE PLAYA CON DENOMINACIÓN DE SUS CALLES, AVENIDAS Y PLAZAS”

CASCO URBANO			
TIPO DE VIA	DENOMINACION	LONGITUD (m)	SUPERFICIE (m2)
Plaza	Sant Vicent		959.24
	Generalitat		2756.36
	Sant Fèlix		2314.30
	Federico García Lorca		2746.84
	Llauradors		8036.98
	Ciruelar		2166.73
	Constantina Pastor		433.72
	Tomas i Valiente		6838.56
	Font de la Rosa		1918.20
	Clara Campoamor		3078.86
	Rufes		293.82
	La Creu		1356.10
	Miguel Hernández		2529.66
Avenida	Pais Valencià	789.83	12603.48
	De l'Estaut d'Autonomia	682.64	36343.15
	Aragó	590.48	29108.69
	Dr. Ortiz Sebastià	304.43	8759.84
Calles	Mitjagalta	174.10	945.29
	Papa Joan Pau II	88.55	1331.88
	Jaén	78.59	705.44
	Moratall	63.16	502.57
	Papa Juan XXIII	245.49	2114.36
	Inmaculada	372.03	4641.43
	Cervantes	80.74	801.61
	Rafelbunyol	323.71	4907.49
	Castelló	118.37	1348.48
	Tarongers	39.62	313.89
	Sor Isabel de Villena	76.74	1171.87
	Senda les Deu	69.62	696.20
	Turia	102.71	406.13
	Pilota	132.05	514.65
	La Font	161.26	519.73
	Estació	162.48	1307.45
	Les Escoles	238.68	2007.30
	València	165.24	2010.72
	Cumbres Mayores	111.04	786.16
	Paseo de España	82.41	986.47
	Sant Francesc	427.55	5618.00
	Vicente Galmes	203.18	1680.70
	Jacinto Benavente	459.65	4044.92
	Rufes	56.14	586.25
	Roll de la Creu	61.60	588.90
	Josep Renau i Berenguer	128.20	1243.61
	Font de la Rosa	93.35	1055.11
	Mafamude	48.16	310.92
	Regne de Valencia	48.25	315.13
	Lluís Vives	204.56	2033.67
	Sagunt	193.00	1883.13
	Alacant	45.41	454.27
	Sant Josep	178.00	1425.66
Mariana Pineda	131.96	1583.75	
Industria	97.04	977.12	

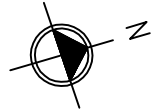
CASCO URBANO			
TIPO DE VIA	DENOMINACION	LONGITUD (m)	SUPERFICIE (m2)
Calles	Primer de Maig	48.84	454.02
	Avilés	94.94	1147.66
	Bombers	120.30	1799.68
	Dr. Monleón	68.54	449.75
	Fray Joaquín Ferrer	69.49	516.68
	Ramonet el Traquer	190.13	2091.43
	Miguel Marqués	252.24	2560.23
	Mestre Serrano	48.24	482.31
	Vinaròs	33.79	412.84
	Croniste Emili Beut i Berenguer	92.10	1013.10
	L'Alqueria	80.45	882.19
	Rincón	51.20	331.57
	Camí Vell del Puig	148.85	2317.17
	En Projecte	38.40	459.92
	Vicent Ferrer Subies	89.21	1060.58
	Peatonal 1 (Paralela a F. de la Rosa)	40.87	374.67
	Peatonal 2 (Paralela a Josep Renau)	11.87	106.79
	Peatonal 3 (San Francesc-Senda de les Deu)	160.00	1305.75

NÚCLEO URBANO PLAYA			
TIPO DE VIA	DENOMINACIÓN	LONGITUD (m)	SUPERFICIE (m2)
Plaza	París		2379.29
	Italia		1701.02
	Corts Valencianes		11527.79
	9 d'Octubre		1922.82
	Rafael Alberti		10248.36
	ZV (Marina-Constitución)		1346.14
	ZV (Massamagrell-Colón)		950.09
	ZV (Colón- Corts Valencianes)		852.48
Avenida	Ausiàs March	320.55	4821.00
	Rei en Jaume	377.28	19522.53
	Constitució	848.16	16839.33
	Neptuno	828.17	13404.19
	Madrid	617.69	8832.96
	Del Mar	920.65	11731.42
	Calles	Carabelas	499.78
De la Marina		194.84	2707.96
La Costera		364.48	4947.17
Camp de Morvedre		243.12	2837.21
L'Alcoià		240.94	3079.21
Cebolla		121.66	2153.88
Del Llarí		90.79	1088.53
Cantarrana		292.96	3465.71
La Senyera		587.94	8425.18
Serrans		674.86	11021.21
Palmereta		78.62	622.12
Joncar		150.85	2497.15
Lepanto		620.56	8296.88
La Safor		447.23	5103.79
La Ribera		509.56	7123.64
El Maestrat		90.19	1251.61
Del Puerto		141.90	1690.02
La Plana		253.40	3235.91
De l'Horta		240.85	2918.29
De la Vall d'Albaida		230.95	2835.39
De la Canal de Navarrés		182.79	2185.12
Massamagrell		845.81	12727.02
Paseo de Colón		840.85	15830.58

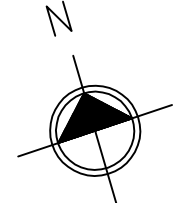
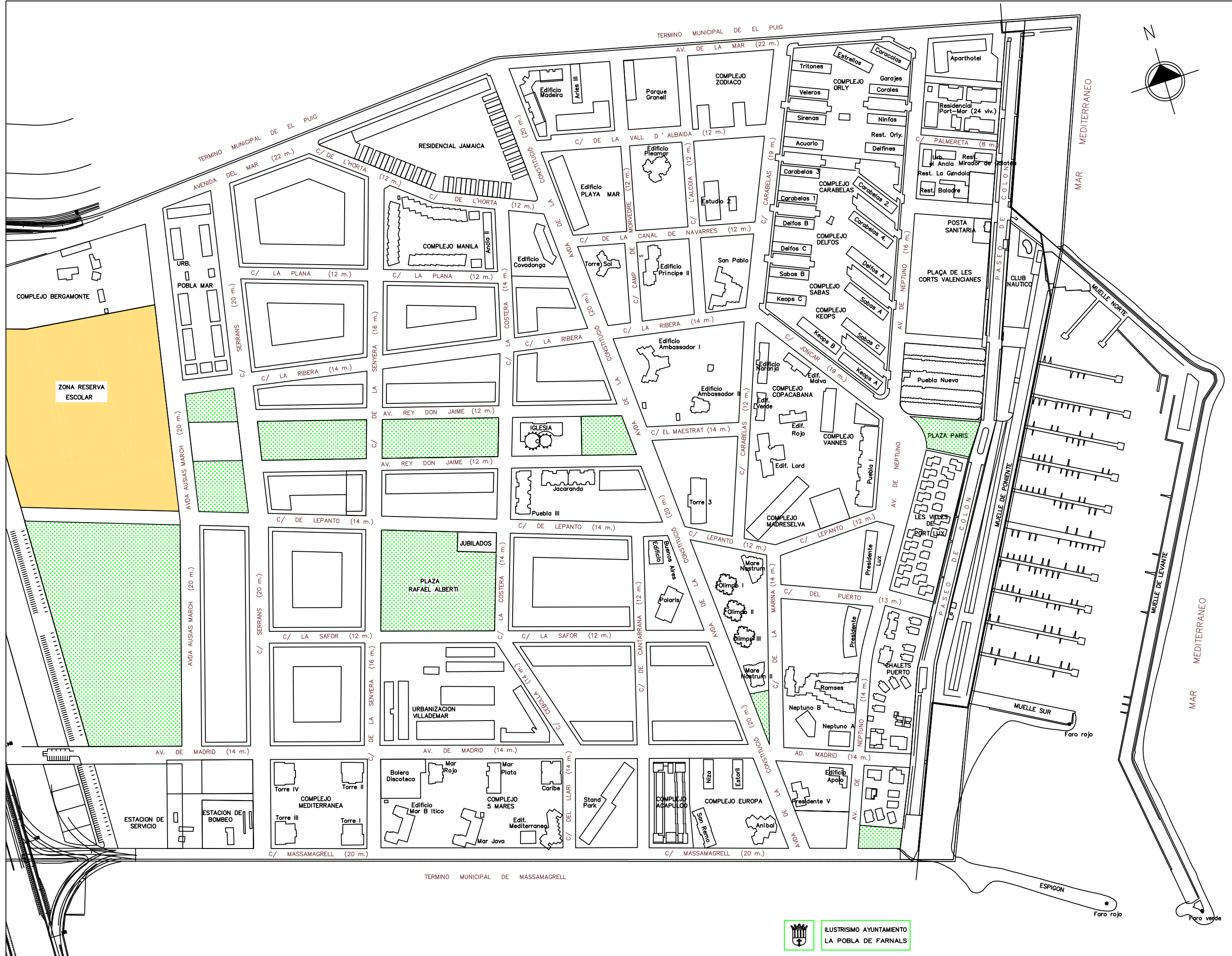


TERMINO MUNICIPAL DE
MASSAMAGRELL

T. MUNICIPAL DE
RAFELBUNYOL



TERMINO MUNICIPAL
DE EL PUIG



ANEXO - 2 “PLANO DE UBICACIÓN DE LOS PARQUES Y JARDINES DE LA POBLA DE FARNALS (ZONA PLAYA Y CASCO URBANO)”

CASCO URBANO

ZONAS VERDES

Nº ORDEN	DENOMINACIÓN	SUPERFICIE m ²
1	Plaza Llauradors	1778.84
2	Plaza Migel Hernández y alineación	371.96 16ud
3	Avda Dr. Ortiz Sebastián y Plaza Rufes y alineación	354.99 13ud
4	Plaza Clara Campoamor y alineación de cipreses .	2257.54 161,00 ml
5	Plaza Federico García Lorca y alineaciones	791.12 41ud
6	Plaza Ciruelar	1126.50
7	Constantina Pastor	178.66
8	Plaza San Felix	276.73
9	Plaza San Vicente Ferrer	93.57
10	Plaza Tomás y Valiente – Font de la Rosa	2678.37
11	Papa Joan Pau II	266.98

ALINEACIONES

Nº ORDEN	DENOMINACIÓN	Longitud ml
12	Plaza de la Generalitat	14ud
13	C/ L'Estatut d'Autonomia	(191.00)27ud

NUCLEO URBANO PLAYA

ZONAS VERDES

Nº ORDEN	DENOMINACIÓN	SUPERFICIE m²
1	Paseo Colón (paseo marítimo) y alineación	1157.98 102 ud
2	Plaza de Les Corts Valencianes y alineación	831.45 41 ud
3	Plaza d' Italia y alineación	695.58 13 ud
4	Plaza París y alineación	99.78 m2 8 ud
5	Paseo Colón – C/ Massamagrell – Avda Neptuno	443.16
6	Plaza 9 d' Octubre (IGLESIA)	598.26
7	Plaza Rafael Alberti y alineación	5836.20 10 ud
8	Pistas Polideportivas	426.20

ALINEACIONES

Nº ORDEN	DENOMINACIÓN	Longitud ml
9	Joncar	8 ud
10	Av. Neptuno	848.16 m (23ud)



AJUNTAMENT DE LA POBLA DE FARNALS

Casco urbano

ZONAS VERDES Y ALINEACIONES

