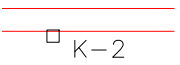





SIGNOS CONVENCIONALES Y ROTULACION

	Autopista—Autovia	 	Dep. elevado—Dep. a nivel		Seto vivo
	Carretera Nacional—Hito	  	V.geod?gicos de 1 ^o 2 ^o y 3 ^o orden	  	Masa —Arbol aislado—Palmera
	Carretera Comarcal	 — —	V?rtice Top.—Pto. de Apoyo—N.P.	 	Acera—Kiosko—Marquesina
	Carretera Local y otras	+ — — + —	Limite de T?rmino Municipal	 	Cabina telef?nica—Buz?n
	Camino	— — —	Limite de Cultivo	 	Monumento—Fuente p?blica
	Senda—Via Pecuaria		Rio—Arroyo o Vaguada	 	Boca —Registro de alcantarilla
	Ferrocarril electrificado		Canal		Reg. Alcantarilla por Topografia
	Linea el?ctrica, alta tensi?n		Acequia	 	Boca incendios—Boca de riego
	Linea el?ctrica, baja tensi?n	  	Torre —Poste—Farola	 	Reg. de agua—Reg. de luz
	Linea telef?nica		Palmeral	 	Reg.Telecomunicaciones—Reg.Tel?f.
	Tapia—muro de contenci?n		Puente o Viaducto	 	Reg. Gas — Reg. Indeterminado
	Tapia con alambrada—Cerca	  	Piscina—Estanque—Pozo	 	Sumidero y Ventilacion — Vado
	Edificio p?blico — privado	 103.40	Curvas de Nivel—Cota de altitud	 	Sem foro—Banco fijo
	Edificio en const.—Ruinas	 	Curvas de depresi?n—Desmorte		Pasos cebra y de peatones