


DOCUMENTO PLANO: PLANOS 1-5 firmados	IDENTIFICADORES	
OTROS DATOS Código para validación: 6YZFL-FDQVA-RAYDH Fecha de emisión: 4 de Septiembre de 2024 a las 12:28:40 Página 1 de 5	FIRMAS	ESTADO NO REQUIERE FIRMAS

Esta es una copia impresa del documento electrónico (Ref: 16374369 6YZFL-FDQVA-RAYDH 60F8BE1F6D7B0E883E036AD7BC07A853170F449) generada con la aplicación informática Firmadoc. El documento no requiere firmas. Mediante el código de verificación puede comprobar la validez de la firma electrónica de los documentos firmados en la dirección web que le proporciona la entidad emisora de este documento.





AYUNTAMIENTO
OVIEDO
-ES

AYUNTAMIENTO PROYECTO
BIENVENIDO TURRADO LAMUÑO

PROYECTO

URBANIZACIÓN DE ESPACIOS ANEXOS AL PALACIO DE LOS DEPORTES DE OVIEDO (CONEXIÓN CON BULEVAR)

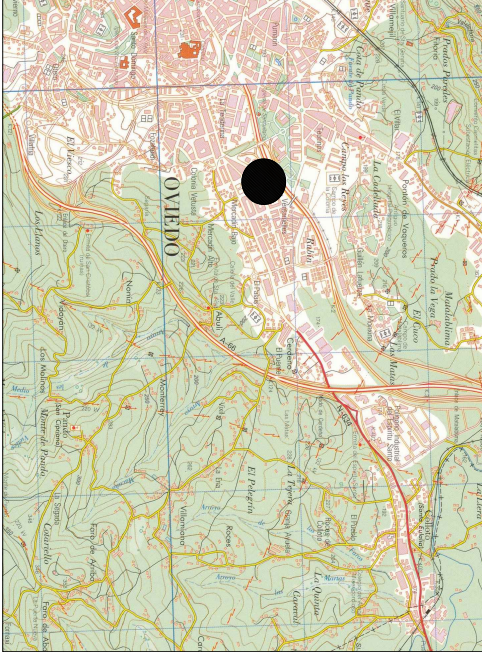
TÍTULO DEL PLANO

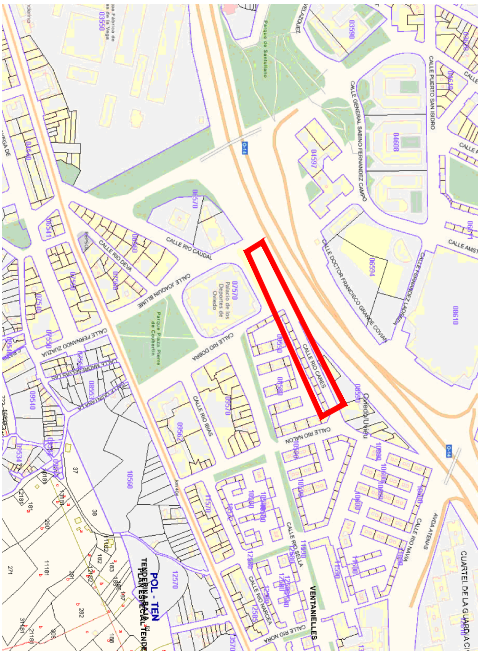
SITUACION

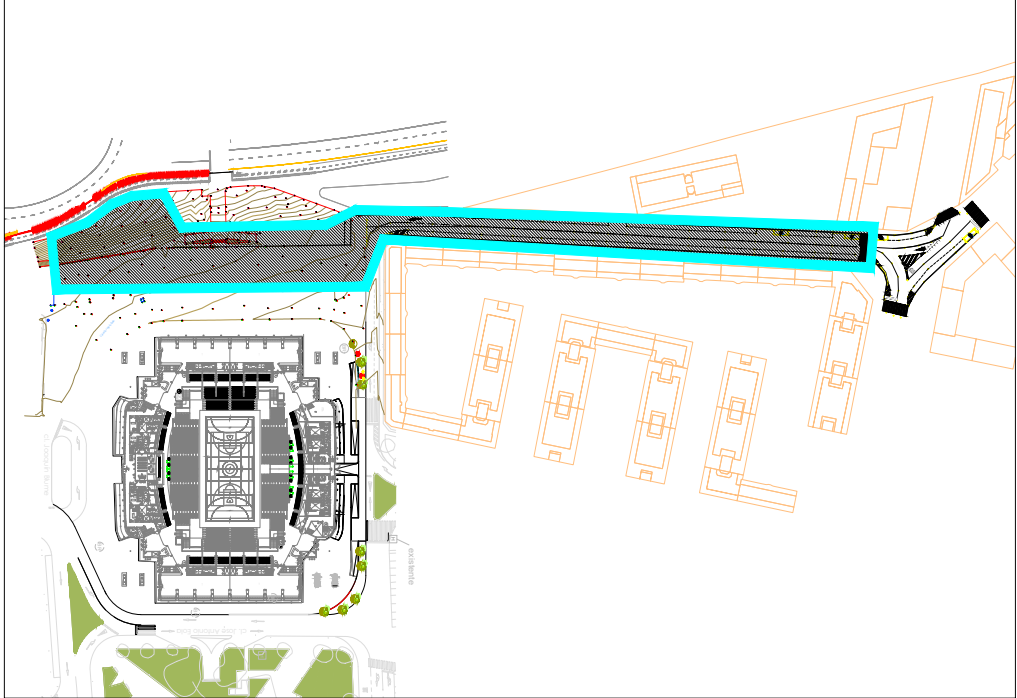
ESCALA
VARAS
FICHA
REVISIÓN 24

Nº PLANO

1



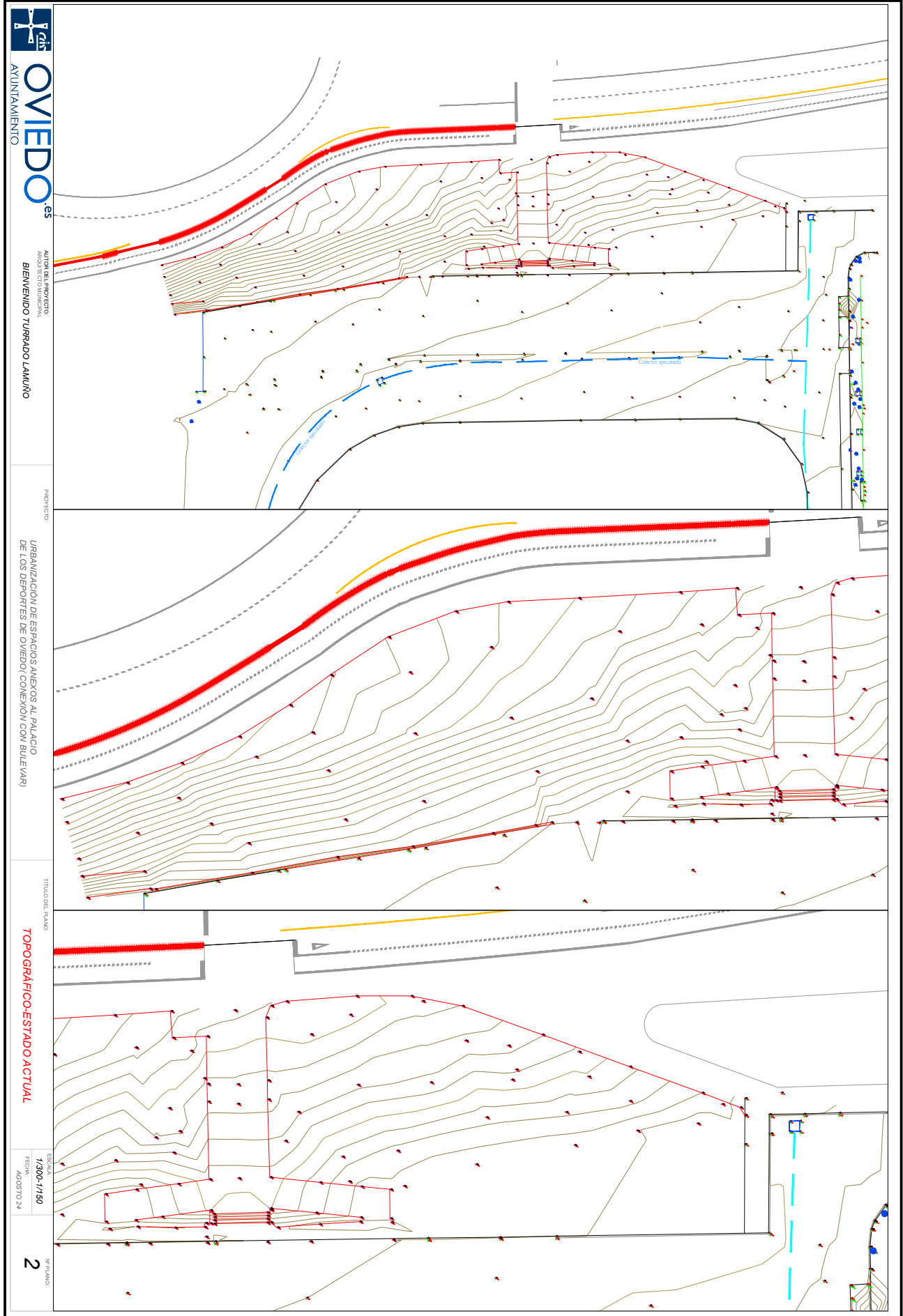




DOCUMENTO	IDENTIFICADORES	
PLANO: PLANOS 1-5 firmados		
OTROS DATOS	FIRMAS	ESTADO
Código para validación: 6YZFL-FDQVA-RAYDH Fecha de emisión: 4 de Septiembre de 2024 a las 12:28:40 Página 2 de 5		NO REQUIERE FIRMAS



Esta es una copia impresa del documento electrónico (Ref: 16374959 6YZFL-FDQVA-RAYDH 60F8BE1F6D7A7E0E8E9E036AD7BC07A853170F449) generada con la aplicación informática Firmadoc. El documento no requiere firmas. Mediante el código de verificación puede comprobar la validez de la firma electrónica de los documentos firmados en la dirección web que le proporciona la entidad emisora de este documento.



AYUNTAMIENTO

OVIEDO

es

AUTOR DEL PROYECTO:

AYUNTAMIENTO DE OVIEDO

PROYECTO:

URBANIZACIÓN DE ESPACIOS ANEXOS AL PALACIO DE LOS DEPORTES DE OVIEDO (CONVENIO CON BULEVARD)

TÍTULO DEL PLANO:

TOPOGRÁFICO-ESTADO ACTUAL

SERIE:

1/300-1/150

FECHA:

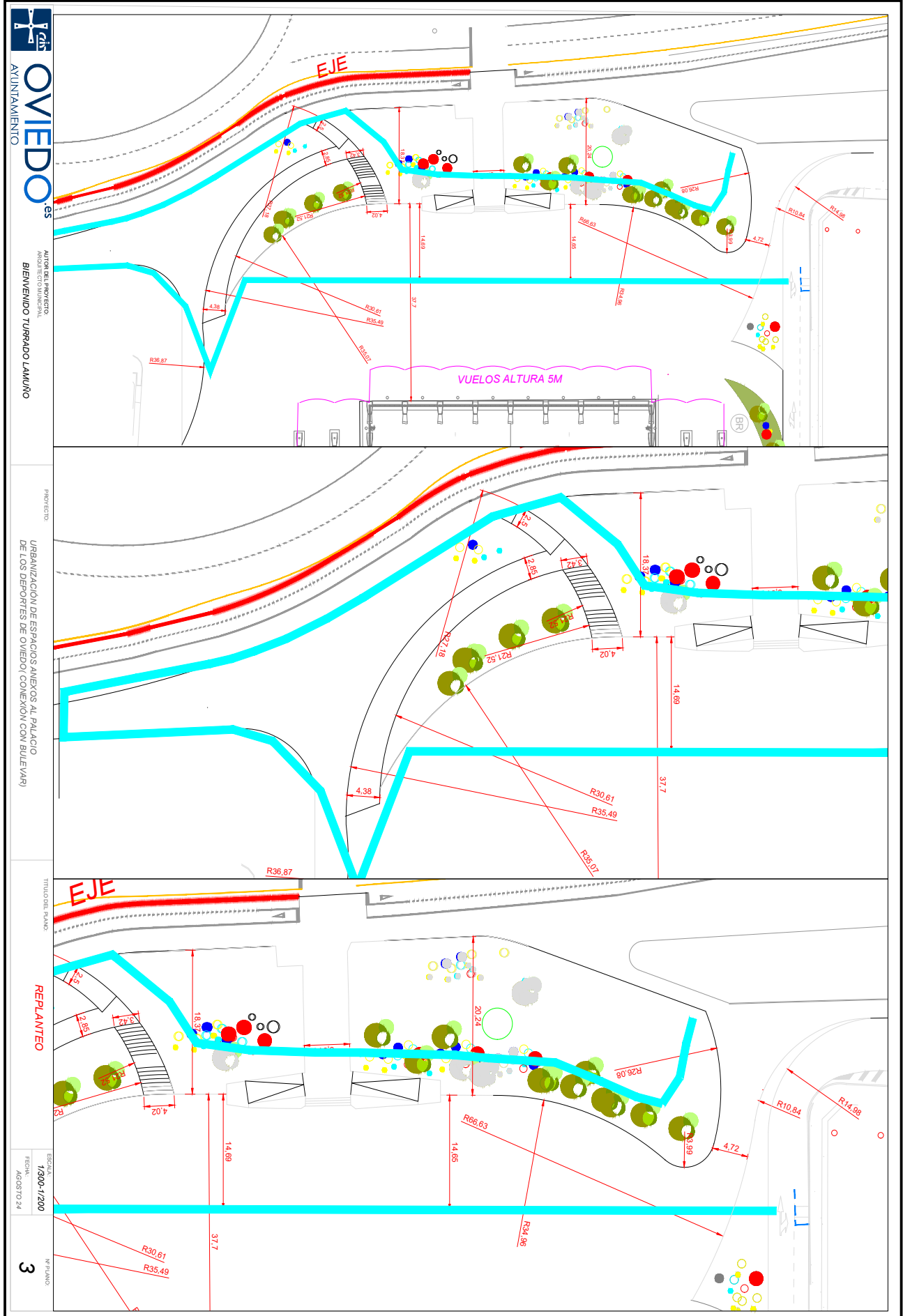
AGOSTO 24

Nº PLANO:

2



Esta es una copia impresa del documento electrónico (Ref: 16374959 6YZFL-FDQVA-RAYDH 60F8BE1F6D7E0E8E9E036AD7BC07A853170F449) generada con la aplicación informática Firmadoc. El documento no requiere firmas. Mediante el código de verificación puede comprobar la validez de la firma electrónica de los documentos firmados en la dirección web que le proporciona la entidad emisora de este documento.



DOCUMENTO PLANO: PLANOS 1-5 firmados	IDENTIFICADORES	
OTROS DATOS Código para validación: 6YZFL-FDQVA-RAYDH Fecha de emisión: 4 de Septiembre de 2024 a las 12:28:40 Página 4 de 5	FIRMAS	ESTADO NO REQUIERE FIRMAS



Esta es una copia impresa del documento electrónico (Ref: 16374959 6YZFL-FDQVA-RAYDH 60F8BE1F6D7A70F449) generada con la aplicación informática Firmadoc. El documento no requiere firmas. Mediante el código de verificación puede comprobar la validez de la firma electrónica de los documentos firmados en la dirección web que le proporciona la entidad emisora de este documento.

AYUNTAMIENTO OVIEDO

OTOR DEL PROYECTO:
AYUNTAMIENTO DE OVIEDO
BIENVENIDO TURRADO LAMUÑO

PROYECTO:

URBANIZACIÓN DE ESPACIOS ANEXOS AL PALACIO DE LOS DEPORTES DE OVIEDO (CONVENCIÓN CON BULEVAR)

TÍTULO DEL PLANO:

PAVIMENTOS

ESCALA:

VARIAS

FECHA:

AGOSTO 24

Nº PLANO:

4

RAMPAS

ESCALERAS

PAVIMENTO DE HORMIGÓN SEMI-PULIDO

FIRME DE LA PLAZA-HORMIGÓN SEMI-PULIDO

PAVIMENTO CONTINUO DE HORMIGÓN SEMI-PULIDO HF 4.0.1

La cantidad geométrica del pavimento continuo de hormigón armado será del 0,6%, según la NORMA 6.1 (C SECCIONES DE FIRME)


PAVIMENTO DE HORMIGÓN SEMI-PULIDO

ZONA VERDE

BANCO CORRIDO

BORDILLO DE PIEDRA GRANITO GRIS 30/15

LIMITE DEL PROYECTO



Esta es una copia impresa del documento electrónico (Ref: 16374369 6YZFL-FDQVA-RAYDH 60F8BE1F6D7420E8E36AD7BC07A853170F448) generada con la aplicación informática Firmadoc. El documento no requiere firmas. Mediante el código de verificación puede comprobar la validez de la firma electrónica de los documentos firmados en la dirección web que le proporciona la entidad emisora de este documento.

OVIEDO.es
 AYUNTAMIENTO

AUTORES DEL PROYECTO:
 ALUMBRADO MUNICIPAL
 BIENVENIDO TURRADO LAMUÑO

PROYECTO:
URBANIZACIÓN DE ESPACIOS ANEXOS AL PALACIO DE LOS DEPORTES DE OVIEDO (CONEXIÓN CON BULEVAR)

TÍTULO DEL PLANO:
ALUMBRADO

ESCALA:
VARIAS

FECHA:
AGOSTO 24

Nº PLANO:
5

LEYENDA

LINEAS DE ALUMBRADO

- Línea roja: Línea de alumbrado pública.

- Línea verde: Línea de alumbrado privado.

- Línea azul: Línea de alumbrado de emergencia.

- Línea amarilla: Línea de alumbrado de seguridad.

- Línea magenta: Línea de alumbrado de decoración.

- Línea negra: Línea de alumbrado de mantenimiento.

- Línea gris: Línea de alumbrado de señalización.

- Línea blanca: Línea de alumbrado de orientación.

- Línea verde claro: Línea de alumbrado de información.

- Línea azul claro: Línea de alumbrado de advertencia.

- Línea amarilla claro: Línea de alumbrado de precaución.

- Línea magenta claro: Línea de alumbrado de peligro.

- Línea negra claro: Línea de alumbrado de prohibición.

- Línea gris claro: Línea de alumbrado de obligación.

- Línea blanca claro: Línea de alumbrado de recomendación.

- Línea verde muy claro: Línea de alumbrado de información adicional.

- Línea azul muy claro: Línea de alumbrado de advertencia adicional.

- Línea amarilla muy claro: Línea de alumbrado de precaución adicional.

- Línea magenta muy claro: Línea de alumbrado de peligro adicional.

- Línea negra muy claro: Línea de alumbrado de prohibición adicional.

- Línea gris muy claro: Línea de alumbrado de obligación adicional.

- Línea blanca muy claro: Línea de alumbrado de recomendación adicional.

COLUMNA CILÍNDRICA

COLUMNA CILÍNDRICA PROYECTADA
 - Altura total: 11.70 m.
 - Diámetro: 1.20 m.
 - Material: Acero inoxidable AISI 304.
 - Protección: Pintura epóxica de alto rendimiento.
 - Montaje: Soporte de hormigón de 1.50 m x 1.50 m x 0.20 m.
 - Conexión: Cableado de seguridad EMT RAYON.

COLOCACION CUADRO DE MANOS
 PLANO 1/5

BASE CUADRO DE MANOS
 PLANO 2/5

RECOMENDACIONES DE MANTENIMIENTO Y SEGURIDAD