



GOBIERNO DE ESPAÑA

MINISTERIO DE HACIENDA

SECRETARÍA DE ESTADO DE HACIENDA

DIRECCIÓN GENERAL DEL CATASTRO



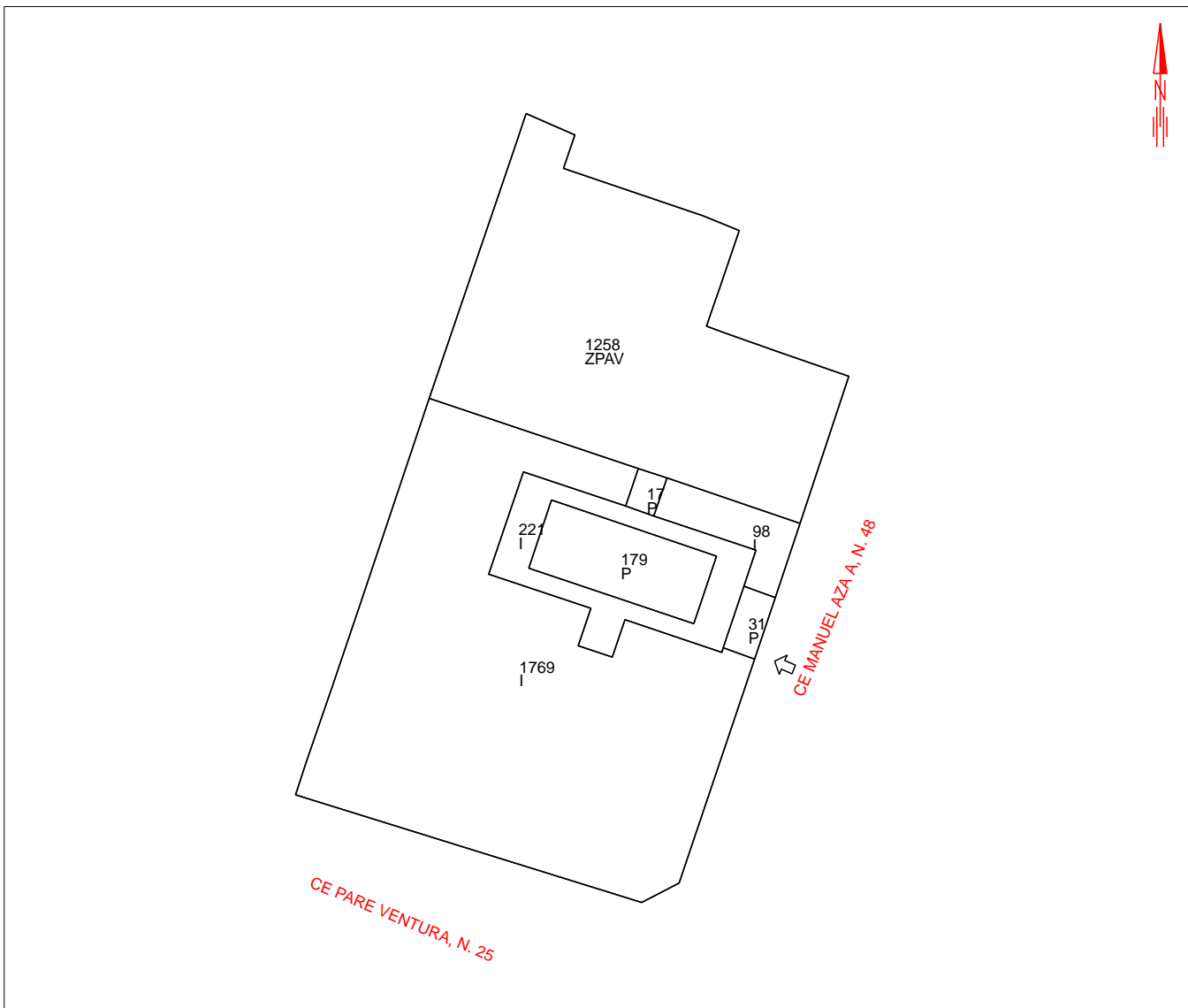
Sede Electrónica del Catastro

CROQUIS CATASTRAL


PARCELA CATASTRAL 1097204DD7719G

CL MANUEL AZAÑA, 0048. PALMA [Balears]

6 de marzo de 2024 14:33



SUPERFICIE PARCELA :	3.573 m ²
SUPERFICIE CONSTRUIDA	
Sobre Rasante :	3,346 m ²
Bajo Rasante :	0 m ²
TOTAL :	3,346 m ²





GOBIERNO DE ESPAÑA

MINISTERIO DE HACIENDA

SECRETARÍA DE ESTADO DE HACIENDA

DIRECCIÓN GENERAL DEL CATASTRO



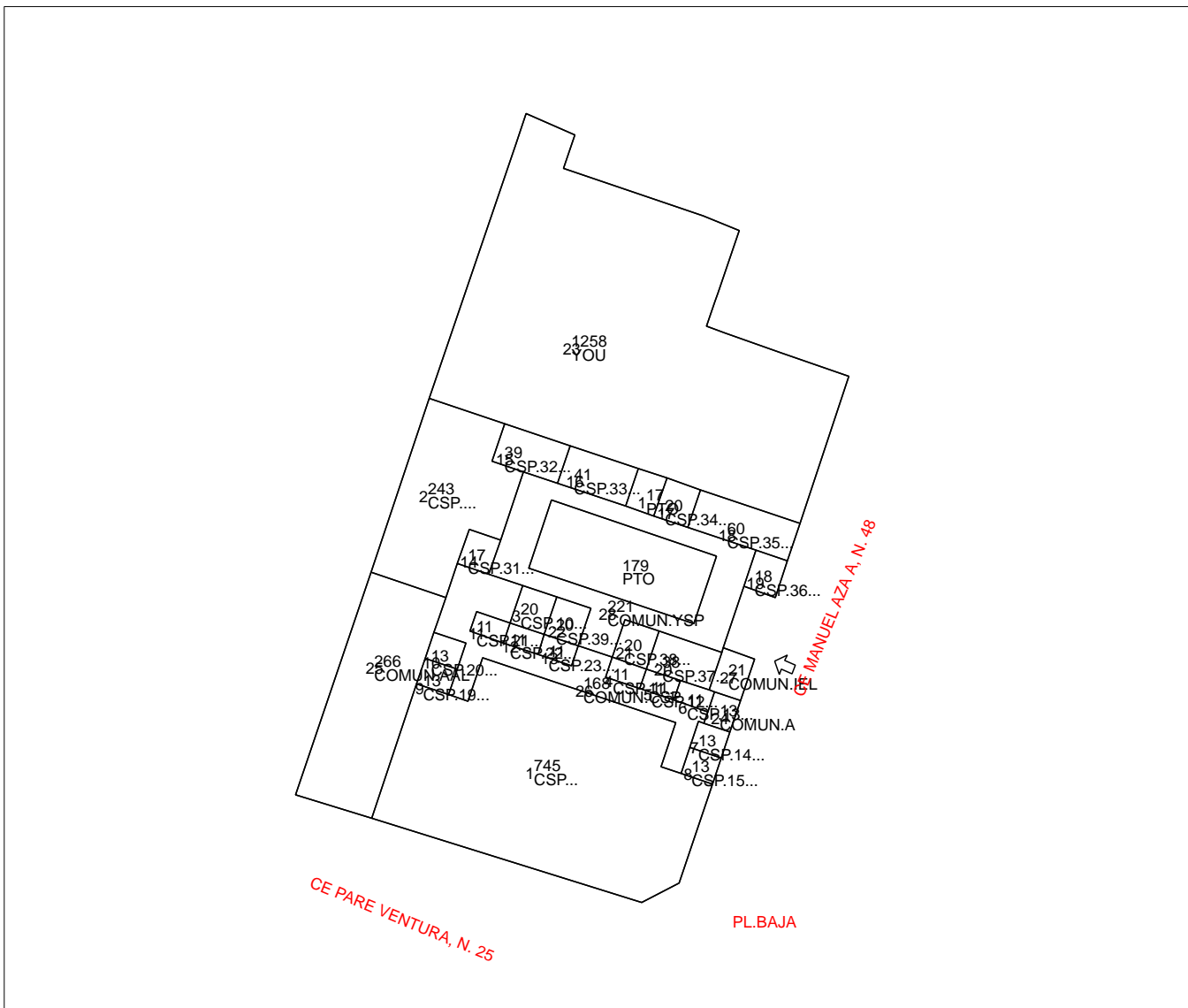
Sede Electrónica del Catastro

CROQUIS CATASTRAL

PARCELA CATASTRAL 1097204DD7719G

CL MANUEL AZAÑA, 0048. PALMA [Balears]

6 de marzo de 2024 14:33



SUPERFICIE PARCELA : 3.573 m²

SUPERFICIES SEGÚN USOS

Código	Sup. en m ²	Descripción
YOU	1258	YOU
CSP...	745	CSP
CSP...	243	CSP
CSP.10...	20	CSP
CSP.11...	11	CSP
CSP.12...	11	CSP
CSP.13...	11	CSP
CSP.14...	13	CSP
CSP.15...	13	CSP
CSP.19...	13	CSP
CSP.20...	13	CSP
CSP.21...	11	CSP
CSP.22...	11	CSP
CSP.23...	11	CSP
CSP.31...	17	CSP
CSP.32...	39	CSP
CSP.33...	41	CSP
CSP.34...	20	CSP
CSP.35...	60	CSP
CSP.36...	18	CSP
CSP.37...	38	CSP
CSP.38...	20	CSP
CSP.39...	20	CSP
COMUN.A	13	ELEMENTOS COMUNES
COMUN.AA1266		ELEMENTOS COMUNES
COMUN.CSP68		ELEMENTOS COMUNES
COMUN.IEL21		ELEMENTOS COMUNES
COMUN.YSP21		ELEMENTOS COMUNES

TOTAL 3346