

216.162,74 3.174.030,93

216.802,30 3.174.030,93

28° 39' 45,00" N 17° 54' 14,00" O

28° 39' 45,00" N 17° 53' 51,14" O






28° 39' 19,84" N 17° 54' 14,00" O

28° 39' 19,84" N 17° 53' 51,14" O

216.162,74 3.173.271,39

216.802,30 3.173.271,39

Infraestructura de Datos Espaciales de Canarias

 <p>Gobierno de Canarias</p>	<p>Información Técnica</p> <p>Sistema de Referencia ITRF93 Elipsoide WGS84: -semieje mayor: a=6.378.137 -aplanamiento: f=298,257223563 Red Geodésica REGCAN95 (v. 2001) Sistema de representación UTM Huso 28 (extendido)</p>	<p>Callejero Turístico (ortofoto)</p> <p>Escala aprox.: 1:3.593</p> <p>Fecha y hora de impresión: 19/11/2018 12:03:57</p>	 <p>IDE Canarias</p> <p>www.idecanarias.es</p> 
---	--	--	--