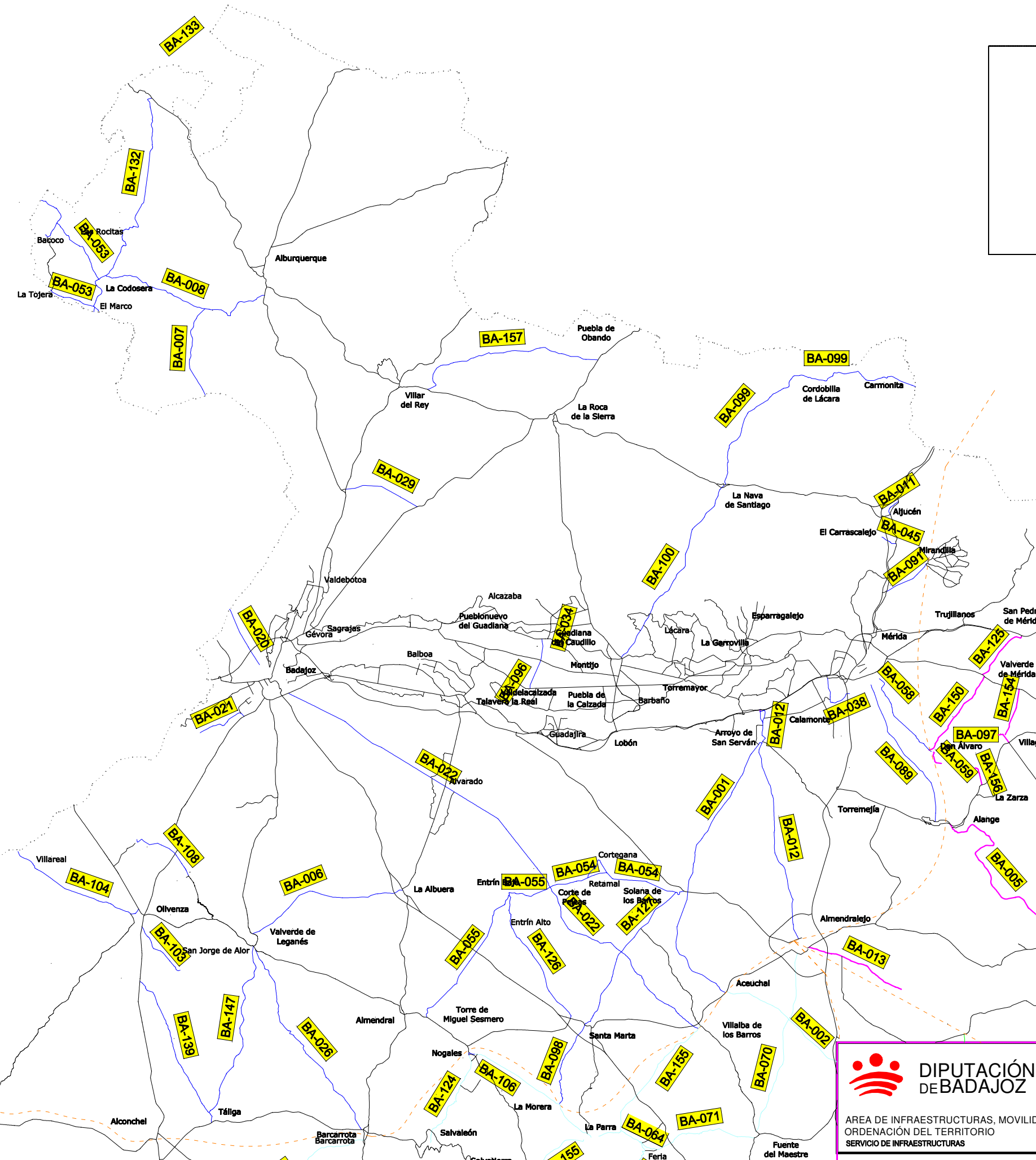


LOTE 1.NOROESTE
466.73 km

LOTE 4 .NORESTE
560.70km

LOTE 3.SURESTE
524.05km

LOTE 2.SUOESTE
429.66km

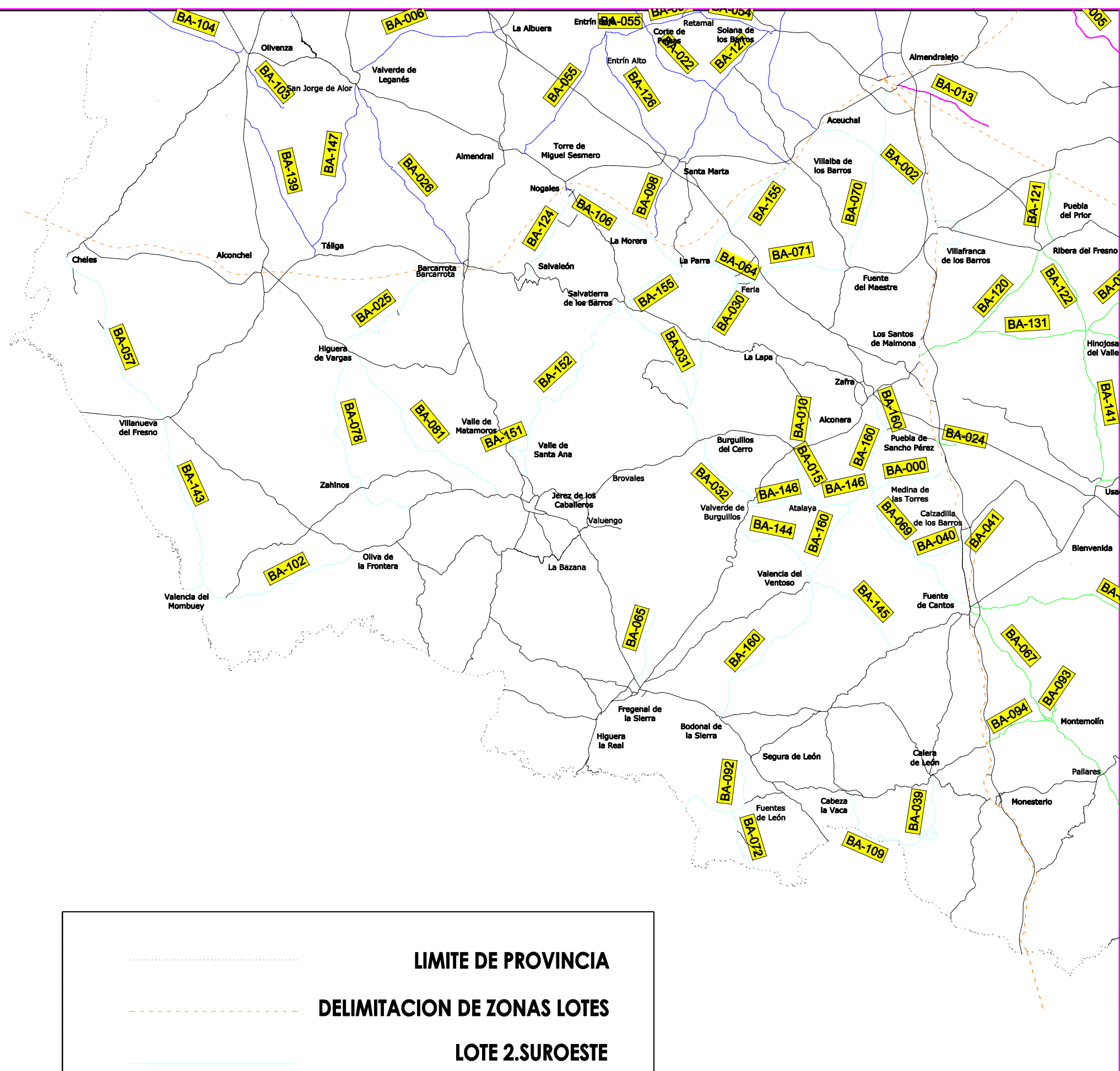


..... LIMITE DE PROVINCIA
 - - - - - DELIMITACION DE ZONAS LOTES
 _____ LOTE 1. NOROESTE

LOTE 1. NOROESTE
466.73km


DIPUTACIÓN DE BADAJOZ
 AREA DE INFRAESTRUCTURAS, MOVILIDAD Y ORDENACIÓN DEL TERRITORIO
 SERVICIO DE INFRAESTRUCTURAS

EJECUCIÓN DE SANEOS, BACHEOS Y DRENAJES CON MEDIOS AJENOS EN LA RED DE CARRETERAS DE LA DIPUTACION DE BADAJOZ
 PLANO DE DELIMITACION DE LOTE 1 DE CONSERVACION

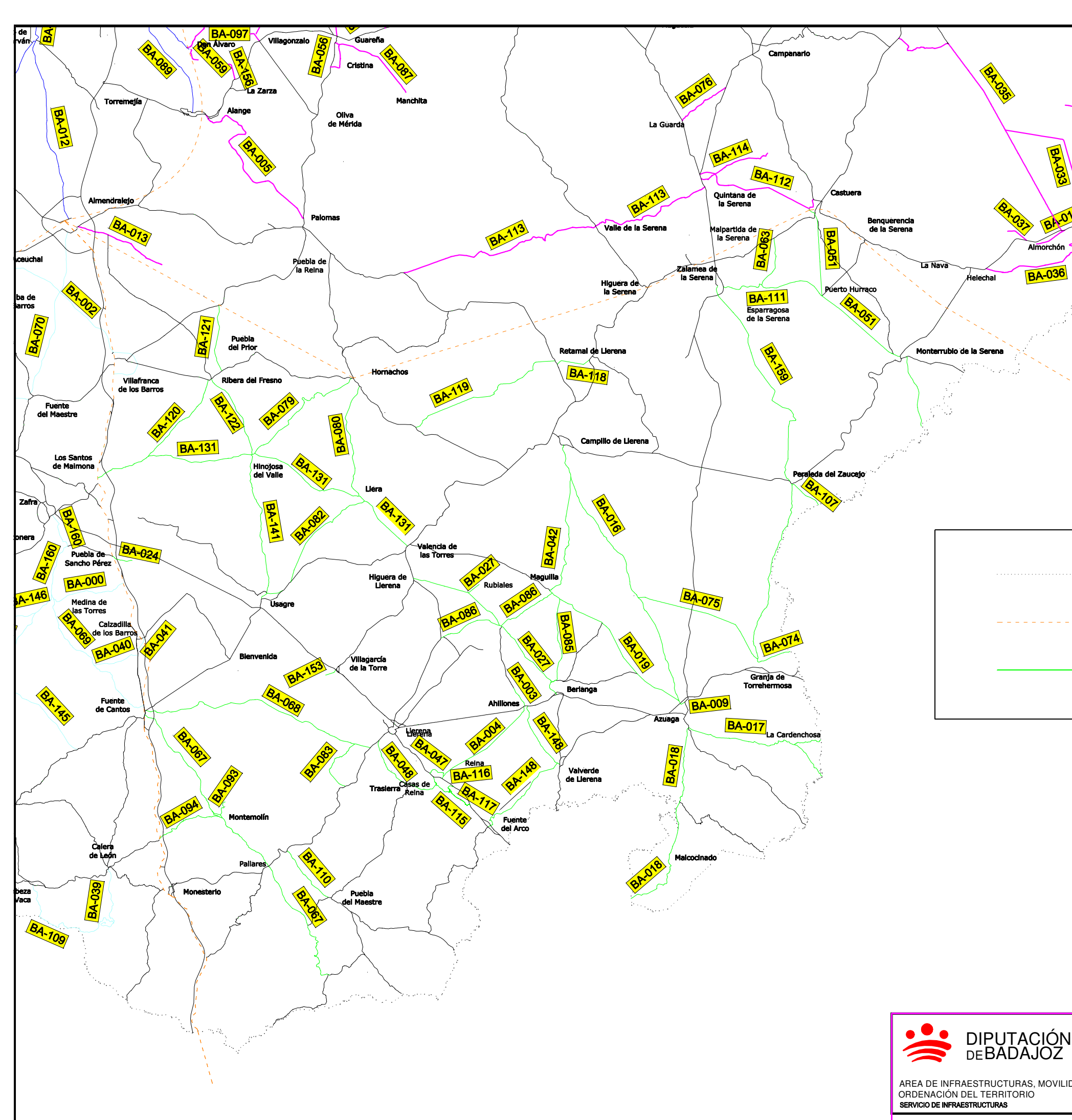


..... LIMITE DE PROVINCIA
 - - - - - DELIMITACION DE ZONAS LOTES
 _____ LOTE 2.SUROESTE

LOTE 2.SUROESTE
 429.66km


DIPUTACIÓN DE BADAJOZ
 AREA DE INFRAESTRUCTURAS, MOVILIDAD Y ORDENACIÓN DEL TERRITORIO
 SERVICIO DE INFRAESTRUCTURAS

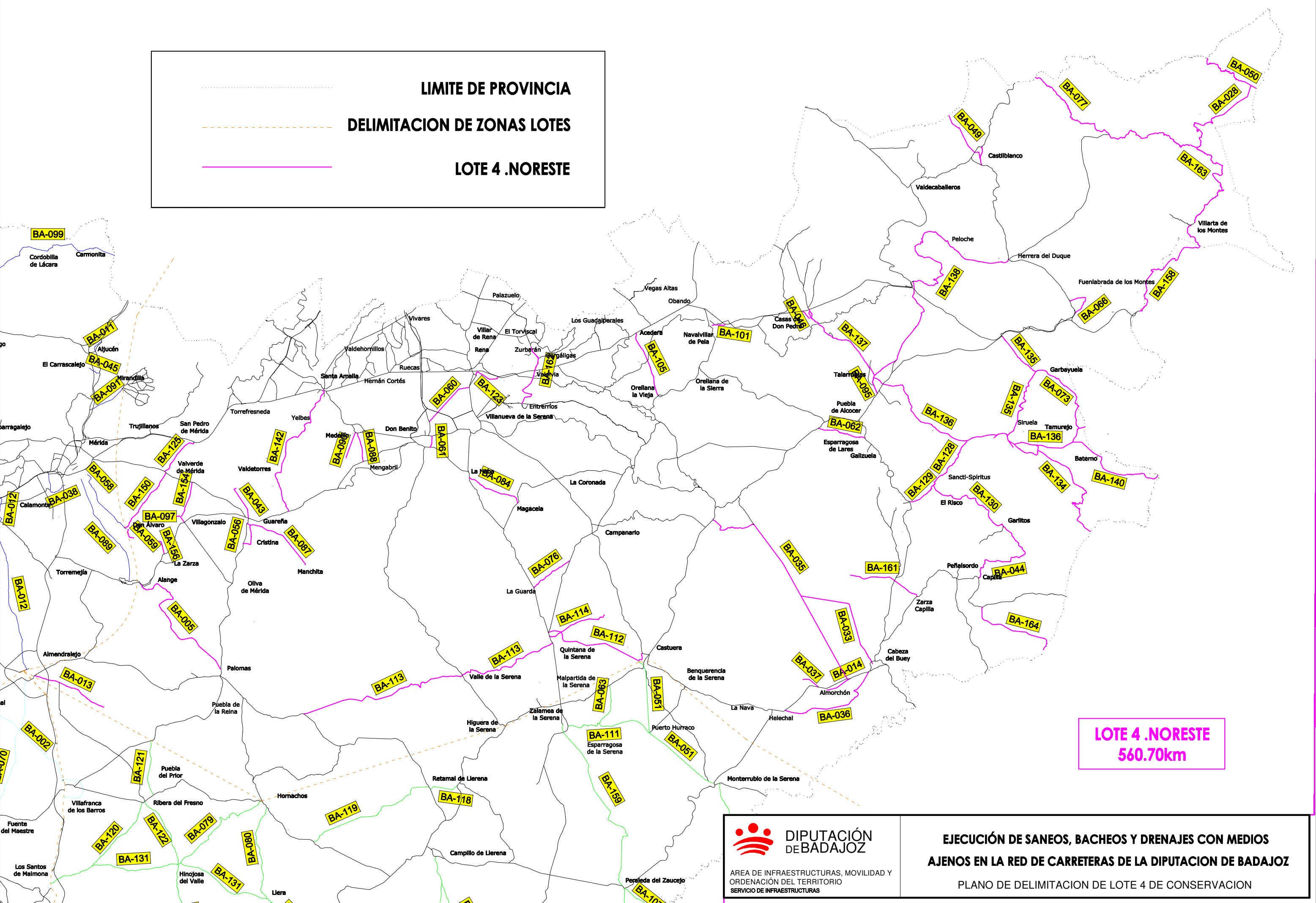
EJECUCIÓN DE SANEOS, BACHEOS Y DRENAJES CON MEDIOS AJENOS EN LA RED DE CARRETERAS DE LA DIPUTACION DE BADAJOZ
 PLANO DE DELIMITACION DE LOTE 2 DE CONSERVACION



..... LIMITE DE PROVINCIA
 - - - - - DELIMITACION DE ZONAS LOTES
 _____ LOTE 3.SURESTE

LOTE 3.SURESTE
524.05km

..... LIMITE DE PROVINCIA
 - - - - - DELIMITACION DE ZONAS LOTES
 _____ LOTE 4 .NORESTE



LOTE 4 .NORESTE
 560.70km