



INFORME RAZONADO SOBRE LA CLASIFICACIÓN DE OBRAS, DURACIÓN DEL CONTRATO, JUSTIFICACIÓN DE LA NECESIDAD DEL CONTRATO, JUSTIFICACIÓN DE LA NO NECESIDAD DE REVISIÓN DE PRECIOS, EL PROCEDIMIENTO DE ADJUDICACIÓN Y SU LIMITACIÓN, JUSTIFICACIÓN DE NO UTILIZACIÓN DE CRITERIOS MEDIOAMBIENTALES, JUSTIFICACIÓN DE CONDICIONES ESPECIALES DE EJECUCIÓN, CRITERIOS DE SELECCIÓN Y SUBCONTRATACIÓN PARA EL CONTRATO DE LAS OBRAS “Ref.: 2334OB1FR240, ACONDICIONAMIENTO Y MEJORA DE CAMINOS RURALES EN LA C.A. DE EXTREMADURA ABIERTO POR LOTES 2023-D”

Nº EXPEDIENTE: PRC/2023/0000094788.

CLASIFICACIÓN DE LAS OBRAS

A los efectos prevenidos en el artículo 232 de la Ley 9/2017, de 8 de noviembre, de Contratos del Sector Público (en adelante LCSP), por la que se transponen al ordenamiento jurídico español las Directivas del Parlamento Europeo y del Consejo 2014/23/UE y 2014/24/UE, de 26 de febrero de 2014, se consideran que las actuaciones objeto del presente expediente se encardinan dentro de la letra c) del referido precepto (obras de conservación y mantenimiento):



PLAZO DE DURACIÓN

El plazo de duración (en meses) según lo indicado en el artículo 13.1 de la Ley 12/2018, de 26 de diciembre, de contratación pública socialmente responsable de Extremadura (LCPSREX), de cada uno de los lotes será:

1
Expte. PRC/2023/0000094788_ Ref. BRG/cac



Csv:	FDJEXMKTUZZ7M2UBGRTAUVHLFPWMUC	Fecha	19/07/2023 13:57:14
Firmado Por	BEATRIZ MARIA ROCHA GRANADO - J. Serv.infraestructuras Del Medio Rural		
Url De Verificación	https://sede.gobex.es/SEDE/csv/codSeguroVerificacion.jsf	Página	1/33





Nº Lote	MUNICIPIO	NOMBRE CAMINO	PLAZO DE DURACIÓN (EN MESES)
lote 1	CABEZA LA VACA-SEGURA DE LEÓN	Camino de Cabeza la Vaca (de Valencia del Ventoso)	4
lote 2	CACHORRILLA	Camino de Zarza la Mayor	4
lote 3	CARRASCALEJO	Camino del Enebro	4
lote 4	LOGROSÁN	Camino al cerro de San Cristobal	3
lote 5	MÉRIDA	Camino La Calera	3
lote 6	ZAHÍNOS	Camino de Valencia del Mombuey	4

LIMITACIÓN A LA ADJUDICACIÓN

El cambio de contexto con respecto al concepto de "unidad funcional" que introduce la nueva LCSP y lo dispuesto en el articulado de la Ley 12/2018 de 26 de diciembre de Contratación Pública Socialmente Responsable de Extremadura (en adelante LCPSREX) justifica la división del contrato en lotes para favorecer el acceso de las PYMES a las licitaciones, al tiempo que posibilita la limitación de lotes a los que se puede licitar, o en su caso, el nº. máximo de lotes de los que pueden ser adjudicatarios. En este sentido se va a optar por la segunda opción de limitar a un adjudicatario por lote por las siguientes razones:

- La LCSP exige a los órganos de contratación valorar los principios de eficacia y eficiencia junto con el acceso de licitadores, la no discriminación y la salvaguarda de la competencia. Por ello, el órgano de contratación, acogiéndose al principio de discrecionalidad técnica, ha realizado una división en lotes de tal modo que cada lote pertenezca a un sólo proyecto de obras de un determinado camino, así se consigue reducir los requisitos de solvencia, permitiendo que haya una mayor concurrencia en la licitación, ya que la heterogeneidad de las obras de mejora y acondicionamiento de los distintos caminos rurales públicos conlleva la necesidad de distintas clasificaciones; y sabemos que en el tejido empresarial que habitualmente concurre a estas licitaciones hay un porcentaje importante de empresas que no disponen de todas las referidas clasificaciones (PYMES).

Csv:	FDJEXMKTUZZ7M2UBGRTAUHLFPWMUC	Fecha	19/07/2023 13:57:14
Firmado Por	BEATRIZ MARIA ROCHA GRANADO - J. Serv.infraestructuras Del Medio Rural		
Url De Verificación	https://sede.gobex.es/SEDE/csv/codSeguroVerificacion.jsf	Página	2/33





- Una razón más por la que se ha considerado limitar la adjudicación a un sólo lote, es exigir garantías individualmente para cada lote con un contrato diferente y específico que disponga las consideraciones técnicas y económicas específicas de cada obra, hecho que redundará en una mejor relación calidad-precio para la Administración contratante y, por tanto, una mejora de la eficacia y eficiencia sin menoscabar el acceso y la salvaguarda de la competencia.



- Finalmente, otra razón por la que se ha estimado oportuno limitar la adjudicación a 1 empresa por cada lote es que este servicio proponente, a lo largo de la andadura que atesora en este tipo de obras durante años, ha constatado la falta de disponibilidad de medios de las empresas, que se desprende de las memorias que entregan para justificar sus ofertas, llevando esta circunstancia a pensar que no cuentan con medios suficientes para poder abordar varias obras a la vez en distintas zonas geográficas de Extremadura.

Este hecho genera la necesidad de subcontratación, y ésta, a su vez, ocasiona problemas de ejecución en las obras, tanto desde el punto de vista temporal, generando desequilibrios en la programación de los trabajos y ralentizando los mismos, como desde el punto de vista económico ya que también supone suspensiones de contrato durante la ejecución de las obras como consecuencia de procesos de suspensión de pagos de las empresas, ya que no pueden asumir los costes de realización de las obras.

Debido al estado actual de deterioro generalizado en el que se encuentran los caminos objeto del presente contrato, que requieren de una actuación en el menor tiempo posible y todo ello unido a la dispersión geográfica de los caminos (ubicados en diferentes comarcas de Extremadura), se ha considerado imprescindible limitar la adjudicación a un solo lote, para que de esta forma se esté en condiciones de poder ejecutar de forma simultánea por varias empresas la totalidad de las actuaciones.

Dicho lo anterior, y contando con la experiencia a la hora de licitar este tipo de contratos de obras abiertos por lotes, hay veces, en contadas ocasiones, en la que se ha constatado que algún lote queda desierto debido a que una misma empresa podría ser adjudicataria de dos lotes, uno de ellos de mayor importe y otro de importe menor al que sólo esta empresa habría presentado oferta. Según la norma general, la empresa licitadora sólo podría ser adjudicataria del lote de mayor importe, quedando desierto el que tiene importe menor, circunstancia ésta que genera, por tanto, un retraso hasta que se pueda producir una nueva licitación y consecuentemente acrecienta el riesgo para los usuarios que circulen por un camino, que corresponde al lote desierto, y que seguramente se encuentre en mal estado.

Csv:	FDJEXMKTUZZ7M2UBGRTAUVHLFPWMUC	Fecha	19/07/2023 13:57:14
Firmado Por	BEATRIZ MARIA ROCHA GRANADO - J. Serv.infraestructuras Del Medio Rural		
Url De Verificación	https://sede.gobex.es/SEDE/csv/codSeguroVerificacion.jsf	Página	3/33





JUSTIFICACIÓN DE LA NECESIDAD DEL CONTRATO

El objeto de este expediente de contratación consiste en el acondicionamiento y mejora de varios caminos según los lotes que se describen a continuación. En todos los casos, se ha detectado la necesidad de acondicionar y/o mejorar el estado de los mismos, para adecuarlos a las demandas exigidas por los agricultores y usuarios de dichos caminos, presentando estados avanzados de deterioro o impracticables para los accesos a las explotaciones agrarias. Los lotes son los siguientes:



Lote Nº 1: “MEJORA Y ACONDICIONAMIENTO DEL CAMINO DE VALENCIA DEL VENTOSO, EN LOS TT.MM. DE CABEZA LA VACA Y SEGURA DE LEÓN (BADAJOZ)”.

El objeto de este proyecto consiste en mejorar y acondicionar el camino denominado “Camino de Valencia del Ventoso”, de forma que se garantice su transitabilidad en todas las épocas del año.

El camino parte del final del casco urbano de Cabeza la Vaca en el entronque con la EX-103 y finaliza en el entronque de con la EX.-202 en el límite del término municipal de Segura de León , atravesando la Cañada Real Soriana en el P.K.5.600 , las actuaciones proyectadas se encuentran dentro de los términos municipales de Cabeza la Vaca y Segura de León (Badajoz). Tiene una longitud de 8.087 metros lineales. Se trata de una antigua pista ejecutada por la Administración Regional hace ya varias décadas, que por lo general, dispone de toda la infraestructura: cunetas, obras de fábrica para drenaje longitudinal y transversal, aunque faltan muchos pasos salvacunetas para facilitar el acceso a las parcelas y darle continuidad a las cunetas para evitar que el agua salte al firme. Actualmente nos encontramos con un asfalto en muy malas condiciones parcheado con hormigón en algunos de los puntos más comprometidos. Por seguridad se va a proceder a sustituir el asfalto existente por zahorra, para evitar el bacheado continuo que se genera por el tránsito de maquinaria agrícola con continuas entradas y salidas a explotaciones , al no realizarse el mantenimiento con la periodicidad necesaria.

Se trata de un camino agrícola que da acceso a explotaciones colindantes en su mayoría ganaderas. En la mayor parte del camino presenta un firme de asfalto en un pésimo estado de conservación, y presenta baches e irregularidades en el firme. La anchura útil de asfalto es variable entre 4,30 y 4,50 mEn algunos puntos del camino se observa que el agua salta el camino debido a la falta de mantenimiento de las cuneta, que están colmatadas y está deteriorando los taludes aguas abajo próximos a las ODT. En la traza

Csv:	FDJEXMKTUZZ7M2UBGRTAUVHLFPWMUC	Fecha	19/07/2023 13:57:14
Firmado Por	BEATRIZ MARIA ROCHA GRANADO - J. Serv.infraestructuras Del Medio Rural		
Url De Verificación	https://sede.gobex.es/SEDE/csv/codSeguroVerificacion.jsf	Página	4/33





predominan las suaves pendientes con un trazado bastante recto, sin exceso de curvas pronunciadas. Dispone de señalización vertical escasa y en mal estado de conservación, que habrá que sustituir y añadir señales de señalización de la vía pecuaria. Las cunetas están definidas pero aterradas y cubiertas de vegetación en algunos tramos del camino. Las entradas a parcelas están ejecutadas en algunos casos, aunque no todas disponen de paso salvacunetas o éstas, están en mal estado.

Lote Nº 2: “MEJORA Y ACONDICIONAMIENTO DEL CAMINO RURAL DE ZARZA LA MAYOR, EN EL T.M. DE CACHORRILLA (CÁCERES)”.



El objeto de este proyecto consiste en mejorar y acondicionar el camino de Zarza La Mayor de forma que se garanticen su transitabilidad en todas las épocas del año.

El camino de Zarza la Mayor se inicia a 2,2 km al suroeste del casco urbano partiendo de un cruce de caminos próximo a la zona de la laguna nueva del Pozo de la Dehesa. A partir de aquí el camino se extiende en una longitud de 2.250 ml. Toda la actuación pretendida discurre por una zona adhesionada de explotaciones ganaderas, con presencia de cruces con caminos y arroyos de importancia como el A. Tallisca. El camino sirve como acceso principal al Río Alagón, es primario con finalidad agrícola y ganadera que da acceso multitud de fincas y explotaciones.

El camino en casi todo su recorrido es abierto, no dispone de cerramientos, con escasos desniveles de importancia salvo la llegada a la zona de influencia del río, tiene trazado sinuoso entre zonas arboladas. Presenta un firme compuesto por materiales del terreno natural circundante con suficiente capacidad portante por estar compuesto de material granítico desmoronado. El camino no dispone de forma o perfilado alguno, ni longitudinal ni transversalmente, así pues carece de cualquier sistema de drenaje, excepto alguna cuneta que se encuentra somera y de escasa entidad que provoca la existencia de bastante humedad en la superficie.

El camino es cruzado por varios arroyos de escasa importancia que generan cruces superficiales de las corrientes temporales, que generan numerosos puntos bajos en el camino sin salida de aguas. Así mismo los márgenes del mismo están ocupados por vegetación existente en la zona. En general las fincas carecen de acceso disponiendo solo de las porteras. El camino presenta en general mal estado de la explanada, debido a la erosión y el efecto de las aguas superficiales sobre el firme natural, ésta dispone de una anchura útil de aproximadamente 3 m, con lo que se hace necesario ocupar y ampliar realizando los retranqueos de

Csv:	FDJEXMKTUZZ7M2UBGRTAUVHLFPWMUC	Fecha	19/07/2023 13:57:14
Firmado Por	BEATRIZ MARIA ROCHA GRANADO - J. Serv.infraestructuras Del Medio Rural		
Url De Verificación	https://sede.gobex.es/SEDE/csv/codSeguroVerificacion.jsf	Página	5/33





cerramientos metálicos necesarios para conseguir una anchura homogénea y eficaz para el tráfico que lo use. No dispone de señalización alguna en todo su recorrido.

De todo lo anterior se deduce que el principal problema del camino es el estado del firme y la necesidad de implantar un sistema de drenaje adecuado, tanto longitudinal como transversalmente para la adecuada canalización del agua de escorrentía, así como la colocación de la señalización necesaria.



Lote Nº 3: "MEJORA Y ACONDICIONAMIENTO DEL CAMINO RURAL PÚBLICO DEL ENEBRO DE CARRASCALEJO, EN EL T.M. DE CARRASCALEJO (CÁCERES).

El objeto de este proyecto consiste en mejorar y acondicionar el camino del Enebro de forma que se garanticen su transitabilidad en todas las épocas del año.

El camino se inicia en una de las calles de Carrascalejo y finaliza en el desvío de la "verea" al área de protección del Enebro de Carrascalejo. No presenta deformaciones ni blandones, salvo algunos puntos aislados, coincidiendo con los cursos de agua que le atraviesan perpendicularmente. La anchura de la capa de rodadura estará entre 4 y 5 metros, según tramos y discurre en dirección Este-Oeste, desde Carrascalejo, durante 2.970 metros de recorrido. El camino del Enebro presenta un estado heterogéneo a lo largo de su trazado, cuya calidad de rodadura está entre buena y deficiente.

El camino comienza en el límite de suelo urbano, al oeste del casco urbano. El primer tramo de camino se caracteriza por la cercanía al casco urbano de Carrascalejo, funcionando como una prolongación de su callejero para dar acceso a las parcelas radicadas en los suelos rústicos de la periferia. El camino discurre entre callejas de piedra y alambradas, con un trazado muy sinuoso y estrecho. En consecuencia, se trata de un tramo desde el pueblo hasta el entronque con una pista principal de salida de la localidad hacia explotaciones ganaderas, que precisa una actuación intensa en el firme y drenajes, proporcionando un refuerzo en las capas de base del firme, así como mejoras en los elementos de drenaje. Una vez sobrepasado el cruce con el Arroyo Cagancha, el estado del firme mejora considerablemente, mostrando una rodadura más lisa y uniforme., de mayor anchura al entrar en la pista de Garvín, en buen estado, en este sentido, la morfología del camino en este subtramo presenta mejores características resistentes y de durabilidad, al contar con una explanada mejor definida y cunetas de mayor calado y anchura. Sin embargo, en zonas puntuales se aprecian algunos defectos que denotan pérdida de capacidad localizada en las capas de base sobre las que es necesario actuar. Existen vaguadas que hay que resolver para facilitar que

Csv:	FDJEXMKTUZZ7M2UBGRTAUVHLFPWMUC	Fecha	19/07/2023 13:57:14
Firmado Por	BEATRIZ MARIA ROCHA GRANADO - J. Serv.infraestructuras Del Medio Rural		
Url De Verificación	https://sede.gobex.es/SEDE/csv/codSeguroVerificacion.jsf	Página	6/33







el agua discurra sobre el camino y no provocar irregularidades en el cruce de los arroyos. En el PK 0+880 , llegando a un punto alto del trazado, el camino gira ligeramente a izquierda, donde se estrechan las paredes que bordean al camino, y aumenta la pendiente, ambas condiciones nos obligan a planteamos el hormigonado de este tramo del camino. En el PK 1+325, el nuevo trazado del camino irá sobre terreno natural, sin actuaciones previas, con pendiente acusada, afloramientos rocosos y vegetación abundante. Desde el P.K. 1,490 volvemos a entroncar con el camino del Enebro hasta la finalización del mismo en el P.K. 2,970 , sobre terreno natural, sin zahorra, de pizarra aflorando con bastantes irregularidades , y con anchuras variables entre 3,5 y 4,5 metros de ancho. El camino cuenta en la actualidad con una red de drenaje longitudinal y transversal escaso , casi inexistente, salvo en el inicio del mismo de diseño aceptables para su desempeño de evacuación de las aguas de escorrentías, si bien la falta de continuidad y de mantenimiento ha provocado mermas en la eficacia de los elementos de drenaje, produciendo efectos negativos sobre la plataforma del camino. Las cunetas presentan en general un grado de aterramiento y proliferación de la vegetación que disminuyen considerablemente su sección hidráulica. En este sentido se proyecta la limpieza y perfilado de todas las cunetas del camino, para reponer su sección hidráulica. En cuanto al drenaje transversal, se han inventariado todas las obras de drenaje existentes, así como los puntos bajos en los que son necesarias algunas de nueva creación.

Lote Nº 4: MEJORA Y ACONDICIONAMIENTO DEL CAMINO AL CERRO DE SAN CRISTOBAL, EN EL T.M. DE LOGROSÁN (CÁCERES).

El objeto de este proyecto consiste en mejorar y acondicionar el camino al Cerro de San Cristóbal de forma que se garanticen su transitabilidad en todas las épocas del año.

Las actuaciones proyectadas se encuentran dentro del término municipal de Logrosán, en la provincia de Cáceres. El Camino al Cerro de San Cristóbal está situado al suroeste de la localidad. El inicio del camino se encuentra en la zona Sur de la población de Logrosán, discurre siempre en sentido Suroeste. Durante los primeros 200 m. discurre entre parcelas agrícolas y ganaderas dando servicio y acceso a las mismas, posteriormente mediante un paso canadiense se adentra en la finca municipal de la Sierra de San Cristóbal, por donde transcurre el resto de su recorrido. Parte del casco urbano a una cota de 513 m. hasta subir hasta el referido Cerro de San Cristóbal, a una cota de 637 m aproximadamente, uniendo así la parte baja y la cima del mismo, con un incremento de altura de 124 m.

Csv:	FDJEXMKTUZZ7M2UBGRTAUVHLFPWMUC	Fecha	19/07/2023 13:57:14
Firmado Por	BEATRIZ MARIA ROCHA GRANADO - J. Serv.infraestructuras Del Medio Rural		
Url De Verificación	https://sede.gobex.es/SEDE/csv/codSeguroVerificacion.jsf	Página	7/33







Este proyecto comprende en total actuaciones sobre aproximadamente 1.971m. de camino. Tras la visita realizada, se ha podido comprobar que se trata de un camino rural de finalidad agrícola y ganadera, que además de dar acceso principal a varias fincas y parcelas ubicadas en la zona de la Sierra de San Cristóbal y a la finca municipal de uso ganadero, constituye el único acceso a la zona arqueológica y al Mirador de Estrellas instalado en su cumbre, de muy difícil acceso, en la actualidad el camino existente se considera casi intransitable, tan solo, por vehículos todoterrenos se puede alcanzar el emplazamiento donde se ha ubicado el Mirador de Estrellas y en mayor dificultad, para el acceso a la zona de los restos prehistóricos. Se ha comprobado que la geometría estructural en general no es muy adecuada, presentando un trazado poco homogéneo principalmente adaptado al terreno, siendo este ondulado con algunos puntos de acusada pendiente, encajonado sobre todo en la parte inicial de su recorrido entre paredes de piedra, entrelazando tramos rectos con suaves curvas, excepto las dos curvas muy pronunciadas de 360º que cambian el sentido y la dirección, en continúa subida, con pendiente bastante pronunciadas tanto al principio del camino como al final, y más suaves en zona media. El camino dispone de una anchura media de 3 a 4 m. con sobreeanchos en las curvas, con cunetas muy sucias en los dos primeros tercios del trazado, careciendo de estas en el resto. Actualmente el firme, está compuesto por terreno natural seleccionado de la zona, encontrándose en deficiente estado de conservación, con gran deterioro de la capa de rodadura, presentando algunos tramos intransitables. La explanada sobre la que se asienta el trazado está bastante consolidada, apareciendo en muchas partes del camino bolos y rocas graníticas como consecuencia de la desaparición de la capa de rodadura y terreno natural, debido a la erosión de las aguas superficiales. El principal problema que presenta es un deficiente estado de conservación, con gran deterioro de la capa de rodadura, identificándose algunas reparaciones realizadas anteriormente con zahorras y jabre, ya deterioradas, presentando acumulación de gran cantidad de material disgregado en superficie y cárcavas producidas por las escorrentías superficiales, sobre la capa existente, con sedimentación acumulada en los extremos y obras de drenaje existentes, con bordes muy cubiertos por vegetación silvestre. No dispone de señalización alguna.

Lote Nº 5: “MEJORA Y ACONDICIONAMIENTO DEL CAMINO DE LA CALERA, EN EL T.M. DE MÉRIDA (BADAJOZ).

El objeto de este proyecto consiste en mejorar y acondicionar el camino de La Calera de forma que se garanticen su transitabilidad en todas las épocas del año.

Csv:	FDJEXMKTUZZ7M2UBGRTAUHLFPWMUC	Fecha	19/07/2023 13:57:14
Firmado Por	BEATRIZ MARIA ROCHA GRANADO - J. Serv.infraestructuras Del Medio Rural		
Url De Verificación	https://sede.gobex.es/SEDE/csv/codSeguroVerificacion.jsf	Página	8/33





El camino tiene su inicio en la carretera de acceso a la ITV de Mérida, con dirección sureste, atraviesa por debajo de la A5, y sigue hasta la línea férrea, donde finaliza la actuación, y continuando dicho camino paralelo a la vía férrea hasta el casco urbano, este último tramo no se va a actuar por no estar catalogado y sobre todo por que se va a ver afectado por las obras del AVE.

El camino tiene una longitud de actuación de 1.199 m (1.139 m + 60 m de autovía) y con una anchura de 3 a 5 m. y presenta un firme en terreno natural compactado, con aporte de material en algunos tramos pero muy disgregado. Con cunetas en algunos tramos y con ausencia de cunetas en otros, que provocan escorrentía por mitad del camino y algunas zonas de encharcamientos. Presenta cerramientos ambos lados de malla ganadera o de pared. Sin ningún tipo de señalización. Desde el Pk 0+630 al 0+680 el camino es atravesado por un acueducto romano, desde el pk 0+740 al pk 0+800 el camino atraviesa la autovía A5, mediante un marco prefabricado de 3 x 3 m hormigón en buen estado.



Para este camino se planifica la mejora mediante el pavimento de hormigón de todo la zona de actuación, con una anchura variable según tramos, consiguiendo de esta forma un firme adecuado al número de vehículos que los transitan y adaptado para soportar el paso de las aguas de escorrentía que lo deterioran, también se tendrán en cuenta el adecuado tratamiento de los restos arqueológicos que travesan el camino.

Lote Nº 6: “MEJORA Y ACONDICIONAMIENTO DEL CAMINO RURAL PÚBLICO DE VALENCIA DEL MOMBUEY, EN EL T.M. DE ZAHÍNOS (BADAJOZ).

El objeto de este proyecto consiste en mejorar y acondicionar el camino de Valencia de mombuey de forma que se garanticen su transitabilidad en todas las épocas del año.

El camino parte del núcleo urbano de la localidad de Zahínos, desde el sur de la misma, discurriendo en sentido suroeste hasta llegar a la carretera autonómica EX – 112, ya en término municipal de Oliva de la Frontera. Se pretende mejorar el firme del camino existente, en sus 5.850 metros de longitud y anchura final de 5,5 metros, mediante la ejecución de un firme con una capa de zahorra artificial de 12 cm de espesor más 6 cm de mezcla bituminosa en caliente. Se trata de un camino muy demandado por la población al ser una vía que da acceso a numerosas fincas, la mayoría de dehesas y algunas comunales. El camino tiene una alta intensidad de tráfico, tanto agrícola-ganadero como convencional, ya que conecta el municipio con la carretera EX – 112 de Oliva de la Frontera con Villanueva del Fresno, siendo un camino vertebrador del

Csv:	FDJEXMKTUZZ7M2UBGRTAUVHLFPWMUC	Fecha	19/07/2023 13:57:14
Firmado Por	BEATRIZ MARIA ROCHA GRANADO - J. Serv.infraestructuras Del Medio Rural		
Url De Verificación	https://sede.gobex.es/SEDE/csv/codSeguroVerificacion.jsf	Página	9/33







territorio en su zona, pues sirve de acceso a importantes fincas comunales así como a otros caminos secundarios que garantizan los accesos a las propiedades privadas.

El camino presenta una anchura variable de unos 8 metros a lo largo de todo su recorrido, ancho suficiente para la mejora y acondicionamiento del mismo. Se trata de una antigua pista ejecutada por la Administración Regional hace ya varias décadas, por lo que tiene toda la infraestructura: cunetas, obras de fábrica para drenaje longitudinal y transversal, paquete de firmes, etc. Se trata de un camino con estructura en material granular, que conserva un estado aceptable, pero en la que la actual capa de rodadura ha comenzado a tener síntomas de agotamiento y el material está muy disgregado, por lo que la alta circulación de vehículos provoca levantamiento de polvo intenso. La traza es con suaves pendientes en la mayoría del trazado, salvo alguna pendiente más acusada, sobre todo al final del recorrido. Existen cerramientos en casi todo el camino, normalmente de alambradas, y algo en mampostería de piedra. El camino presenta en la mayoría de tramos, cunetas y/o terraplenes, según necesidades del terreno. Con densa vegetación en los márgenes en algunos tramos que habrá que desbrozar. Lo cruzan varios cauces y vaguadas, 5 de ellos identificados en la Red Hidrográfica del Guadiana, todos de escasa entidad, el camino discurre en gran parte de su recorrido por vía pecuaria, Colada del Camino de Valencia del Mombuey. Dispone de alguna señalización vertical a lo largo de su recorrido, alguna en mal estado que habrá que sustituir.

La solicitud de mejora y acondicionamiento de estos caminos, se corresponden con las solicitudes recibidas conforme a lo estipulado en el Anuncio de 24 de febrero de 2016 por el que se da publicidad a las actuaciones a realizar en caminos rurales de titularidad municipal y se abre el plazo para la presentación de solicitudes de participación por ayuntamientos y entidades locales menores (DOE N°48, de 10/03/2016). Estas actuaciones se enmarcan dentro del Programa Desarrollo Rural de Extremadura 2014/2020, Medida 4. Inversiones en activos físicos. 4.3. Apoyo a las inversiones en infraestructura relacionada con el desarrollo, la modernización o la adaptación de la agricultura y la silvicultura. 4.3.5. Caminos Rurales Públicos. Aplicación presupuestaria 120030000 G/353A/61100 FR14040305 20160179 - 4.3.5. Caminos Rurales Públicos

El Servicio de Infraestructuras del Medio Rural perteneciente a la Consejería de Agricultura, Desarrollo Rural, Población y Territorio, según la Relación de Puestos de Trabajo (R.P.T.), dispone de personal técnico y administrativo para desarrollar las labores de direcciones facultativas de obras y gestión de los expedientes correspondientes, pero carece de estructura personal y material para acometer los trabajos

Csv:	FDJEXMKTUZZ7M2UBGRTAUVHLFPWMUC	Fecha	19/07/2023 13:57:14
Firmado Por	BEATRIZ MARIA ROCHA GRANADO - J. Serv.infraestructuras Del Medio Rural		
Url De Verificación	https://sede.gobex.es/SEDE/csv/codSeguroVerificacion.jsf	Página	10/33





propios de la ejecución de obras propiamente dicha, como podrían ser capataces, oficiales de obra, peones, etc.

En lo referente a los medios materiales, la Administración no dispone de canteras de áridos, ni plantas hormigones que serían necesarias para la ejecución de los trabajos de firmes en los caminos proyectados.

Dada la no disponibilidad de los medios humanos y materiales para llevar a cabo dichos trabajos, se solicita la contratación de la obra "**Ref.: 2334OB1FR240, ACONDICIONAMIENTO Y MEJORA DE CAMINOS RURALES EN LA C.A. DE EXTREMADURA ABIERTO POR LOTES 2023-D**".

La valoración de los trabajos realizada por los diferentes redactores de los proyectos que conforman los diferentes lotes, en resumen, es la siguiente:


Importe neto	1.587.924,99 €
Iva 21 %	333.464,26 €
Total	1.921.389,25 €


Todo lo expuesto de acuerdo con los artículos 28 y 99 de la Ley 9/2017, de 8 de noviembre, de Contratos del Sector Público, por la que se transponen al ordenamiento jurídico español las Directivas del Parlamento Europeo y del Consejo 2014/23/UE y 2014/24/UE, de 26 de febrero de 2014 y 73 del Real Decreto 1098/2001, de 12 de octubre, por el que se aprueba el Reglamento general de la Ley de Contratos de las Administraciones Públicas.

JUSTIFICACIÓN DE LA NO NECESIDAD DE REVISIÓN DE PRECIOS

En virtud de lo dispuesto en el art.103 de la Ley 9 / 2017, de 8 de Noviembre, de Contratos del Sector Público los precios de los contratos del sector público solo podrán ser objeto de revisión periódica y predeterminada según los términos establecidos en el Capítulo II: Revisión de Precios en los contratos de las entidades del Sector Público.

En relación a la "Ref.: 2334OB1FR240, ACONDICIONAMIENTO Y MEJORA DE CAMINOS RURALES EN LA C.A. DE EXTREMADURA ABIERTO POR LOTES 2023-D ", se indica que este expediente de

Csv:	FDJEXMKTUZZ7M2UBGRTAUVHLFPWMUC	Fecha	19/07/2023 13:57:14	
Firmado Por	BEATRIZ MARIA ROCHA GRANADO - J. Serv.infraestructuras Del Medio Rural			
Url De Verificación	https://sede.gobex.es/SEDE/csv/codSeguroVerificacion.jsf	Página	11/33	





contratación no se encuentra dentro de los tipos de contratos a los que se refiere el apartado 2 del artículo 19 de la LCSP, siendo la duración de cada lote menor de dos años y por tanto NO PROCEDE LA REVISIÓN DE PRECIOS.

PROCEDIMIENTO DE ADJUDICACIÓN

De conformidad con el artículo 116.4 de la LCSP, se considera que el procedimiento abierto, es uno de los procedimientos ordinarios previstos en el artículo 131.2 de la referida norma, y se estima el más adecuado para conseguir los principios de igualdad de trato y de transparencia que constituyen la base de la LCSP para la selección de la oferta más ventajosa para la Administración, puesto que permite que todo empresario interesado pueda presentar una proposición.

CRITERIOS DE SOLVENCIA

Con relación al expediente de referencia, en concreto para los lotes 1,2, 3, 4,5 y 6, y aunque por la cuantía del contrato de cada Lote, inferior a 500.000 euros, la clasificación no sea exigible, de acuerdo con lo establecido en el artículo 77 de la LCSP y en el artículo 11 del Real Decreto 773/2015 de 28 de agosto, por el que se modifican determinados preceptos del Reglamento General de la Ley de Contratos de las Administraciones Públicas, aprobado por el Real Decreto 1098/2001, de 12 de octubre, aquellos licitadores que acrediten tener la clasificación en el/los grupo/s o subgrupo/s que en función del objeto del lote que corresponda, acreditarán con ésta su solvencia económica y financiera, y solvencia técnica para contratar.

Lote Nº 1:



Clasificaciones otorgadas con posterioridad a la entrada en vigor del R. D. 773/2015:

Grupo G – Subgrupo 6– Categoría 2.

Lote Nº 2:

Clasificaciones otorgadas con posterioridad a la entrada en vigor del R. D. 773/2015:

Csv:	FDJEXMKTUZZ7M2UBGRTAUVHLFPWMUC	Fecha	19/07/2023 13:57:14
Firmado Por	BEATRIZ MARIA ROCHA GRANADO - J. Serv.infraestructuras Del Medio Rural		
Url De Verificación	https://sede.gobex.es/SEDE/csv/codSeguroVerificacion.jsf	Página	12/33





Grupo G – Subgrupo 6 - Categoría 2.

Lote N°3:

Clasificaciones otorgadas con posterioridad a la entrada en vigor del R. D. 773/2015:

Grupo G – Subgrupo 3 – Categoría 2.

Lote N°4:

Clasificaciones otorgadas con posterioridad a la entrada en vigor del R. D. 773/2015:

Grupo G – Subgrupo 3 – Categoría 2.

Lote N° 5:

Clasificaciones otorgadas con posterioridad a la entrada en vigor del R. D. 773/2015:

Grupo G – Subgrupo 3 – Categoría 2.

Lote N°6:

Clasificaciones otorgadas con posterioridad a la entrada en vigor del R. D. 773/2015:

Grupo G – Subgrupo 4 – Categoría 3.

Al no ser requisito obligatorio la clasificación, el empresario podrá acreditar su solvencia indistintamente mediante su clasificación en alguno de los Grupos, Subgrupos y Categorías indicados anteriormente, o bien acreditando el cumplimiento de los siguientes requisitos específicos de solvencia:



1.- Acreditación de la solvencia económica y financiera:

Dentro de las opciones de acreditación de la solvencia económica y financiera que recoge el Artículo 87 de la LCSP 9/17 se ha optado por el apartado a), la cifra anual de negocios por la facilidad de comprobación por parte de la Administración, además de asegurarnos que la empresa dispone de los recursos económicos suficientes para afrontar una obra de la envergadura que se requiere en cada Lote.

- Artículo 87 de la LCSP 9/17, apartado/s:

Volumen anual de negocios:

Csv:	FDJEXMKTUZZ7M2UBGRTAUVHLFPWMUC	Fecha	19/07/2023 13:57:14
Firmado Por	BEATRIZ MARIA ROCHA GRANADO - J. Serv.infraestructuras Del Medio Rural		
Url De Verificación	https://sede.gobex.es/SEDE/csv/codSeguroVerificacion.jsf	Página	13/33





- Referida al año de mayor volumen de negocio de los tres últimos concluidos por importe igual/superior en 1 vez el valor estimado del contrato.

Nº DE LOTE	CIFRA DE NEGOCIO
LOTE 1	315.611,26 €
LOTE 2	200.262,36 €
LOTE 3	246.114,27 €
LOTE 4	194.391,70 €
LOTE 5	151.026,13 €
LOTE 6	480.519,27 €

El volumen anual de negocios se acreditará por medio de sus cuentas anuales aprobadas y depositadas en el Registro Mercantil, si el empresario estuviera inscrito en dicho registro, y en caso contrario por las depositadas en el registro oficial en que deba ser inscrito. Los empresarios individuales no inscritos en el Registro Mercantil acreditarán su volumen anual de negocios mediante sus libros de inventarios y cuantas anuales legalizados en el Registro Mercantil.



En el caso de que se trate de un empresario individual no inscrito en el Registro Mercantil ni que se encuentre obligado a legalizar en dicho Registro sus cuentas anuales, deberá aportar declaración expresa en la que haga constar dicha circunstancia y copia de la declaración del impuesto de la renta de las personas físicas del año de mayor volumen de negocio de los tres últimos ejercicios concluidos en la que figuren los rendimientos de las actividades económicas que realice, por importe igual o superior en una vez valor estimado de cada uno de los lotes según lo referido anteriormente.

El cómputo se efectuará hasta la fecha de finalización del plazo para la presentación de proposiciones u ofertas.

2.- Acreditación de la solvencia técnica o profesional:

En cuanto a la acreditación de la solvencia técnica, en el caso de que fuese necesario incluir en el anuncio de licitación o en los pliegos del contrato unos valores mínimos exigidos, según lo que nos indica el Artículo

Csv:	FDJEXMKTUZZ7M2UBGRTAUVHLPWMUC	Fecha	19/07/2023 13:57:14
Firmado Por	BEATRIZ MARIA ROCHA GRANADO - J. Serv.infraestructuras Del Medio Rural		
Url De Verificación	https://sede.gobex.es/SEDE/csv/codSeguroVerificacion.jsf	Página	14/33





88 de la LCSP 9/17, se ha optado por pedir acreditación de los puntos a) y f) a las empresas, es decir, la Relación de las obras ejecutadas en el curso de los últimos cinco años mediante certificados y una relación de maquinaria necesaria para la realización de las obras de cada Lote, de tal manera que nos aseguramos que han realizado con anterioridad las unidades de obra con más peso de cada proyecto de obras lo que les asegura experiencia previa, y también que disponen de un mínimo de maquinaria para la realización de éstas que nos asegura la existencia y el buen manejo de la maquinaria. Aclarando que el epígrafe a) se utilizará cuando no sea exigible clasificación y la empresa no sea de nueva creación, y así mismo que se utilizará el epígrafe f) para cuando no sea exigible la clasificación y sean, a su vez, empresas de nueva creación.

En el caso de que no sea exigible la clasificación se optará por exigir una relación de obras ejecutadas que sean del mismo grupo o subgrupo de clasificación, cuyo importe suponga el año de mayor ejecución el 70 % del valor estimado del contrato, esta cifra es suficiente para asegurarnos lo expresado anteriormente, que la empresa en cuestión tiene experiencia y capacidad suficiente para ejecutar las obras indicadas en los proyectos de cada obra.



- Artículo 88 de la LCSP 9/17, apartado/s:

Relación de las obras ejecutadas en el curso de los cinco últimos años, avalada por certificados de buena ejecución; estos certificados indicarán el importe, las fechas y el lugar de ejecución de las obras y se precisará si se realizaron según las reglas por las que se rige la profesión y se llevaron normalmente a buen término; en su caso, dichos certificados serán comunicados directamente al órgano de contratación por la autoridad competente.

Cuando sea necesario para garantizar un nivel adecuado de competencia, los poderes adjudicadores podrán indicar que se tendrán en cuenta las pruebas de las obras pertinentes efectuadas más de cinco años antes.

A estos efectos, las obras ejecutadas por una sociedad extranjera filial del contratista de obras tendrán la misma consideración que las directamente ejecutadas por el propio contratista, siempre que este último ostente directa o indirectamente el control de aquella en los términos establecidos en el artículo 42 del Código de Comercio. Cuando se trate de obras ejecutadas por una sociedad extranjera participada por el contratista sin que se cumpla dicha condición, solo se reconocerá como experiencia atribuible al contratista

Csv:	FDJEXMKTUZZ7M2UBGRTAUHLFPWMUC	Fecha	19/07/2023 13:57:14
Firmado Por	BEATRIZ MARIA ROCHA GRANADO - J. Serv.infraestructuras Del Medio Rural		
Url De Verificación	https://sede.gobex.es/SEDE/csv/codSeguroVerificacion.jsf	Página	15/33





la obra ejecutada por la sociedad participada en la proporción de la participación de aquel en el capital social de esta.

-El importe anual ejecutado durante el año de mayor ejecución del periodo citado será como mínimo del **70% del valor estimado del contrato:**

Nº DE LOTE	IMPORTE
LOTE 1	220.927,88 €
LOTE 2	140.183,65 €
LOTE 3	172.279,99 €
LOTE 4	136.074,19 €
LOTE 5	105.718,29 €
LOTE 6	336.363,49 €

Estos importes se acreditarán según lo especificado en el primer párrafo de este apartado.



El cómputo se efectuará hasta la fecha de finalización del plazo para la presentación de proposiciones u ofertas.

De acuerdo con lo establecido en el artículo 88.2 de la LCSP/17, cuando el contratista sea una empresa de nueva creación, entendiéndose por tal aquella que tenga una antigüedad inferior a cinco años, su solvencia técnica se acreditará indicando la maquinaria disponible y medios materiales del que se dispondrá para la ejecución del lote al que se licite, a la que se adjuntará ficha técnica y documentación acreditativa de efectiva disposición cuando le sea requerido por los servicios dependientes del órgano de contratación.

En concreto al menos se dispondrá de la siguiente maquinaria:

- Lote 1,2,3,4,5 y 6: Equipo necesario para las labores de desbroce o desyerbado, en concreto, si utilizan medios manuales 2 motodesbrozadoras de cilindrada y potencia mínimas 30 cm³ y 1,5 C.V. respectivamente. En el caso de medios mecánicos retroexcavadora de potencia mínima 70 C.V. o tractor con brazo desbrozador de potencia mínima 90 C.V.

Csv:	FDJEXMKTUZZ7M2UBGRTAUVHLFPWMUC	Fecha	19/07/2023 13:57:14
Firmado Por	BEATRIZ MARIA ROCHA GRANADO - J. Serv.infraestructuras Del Medio Rural		
Url De Verificación	https://sede.gobex.es/SEDE/csv/codSeguroVerificacion.jsf	Página	16/33





- Lote 1,2,3,4,5 y 6: Maquinaria necesaria para el movimiento de tierra: al menos una motoniveladora de potencia mínima 120 C.V. y rulo compactador de potencia mínima 100 C.V.
- Lote 3,4 y 5: Equipo de vibrado para hormigonado o regla vibrante de cilindrada mínima 25 cm3 y potencia mínima 1,1 C.V.
- Lote 6: Extendedora de aglomerado asfáltico de potencia mínima 34,1 kW.



NO UTILIZACIÓN DE CRITERIOS MEDIOAMBIENTALES

El artículo 40.4 del Acuerdo de Consejo de Gobierno de la Junta de Extremadura de 23 de febrero de 2016, por el que se aprueba la Instrucción sobre incorporación de criterios sociales, medioambientales, de promoción de las pymes y de impulso de la sostenibilidad en la contratación pública de la Junta de Extremadura y de las entidades que integran su sector público, y así mismo teniendo en cuenta lo especificado en la LCPSREX, se contempla la posibilidad de que el órgano de contratación, de manera justificada, pueda considerar que las características del contrato no son adecuadas para incorporar criterios de adjudicación de carácter social o medioambiental.

Respecto a los posibles **criterios medioambientales**, en el presente expediente de contratación, las actuaciones a ejecutar, objeto de contrato, se encuentran incluidas en la Declaración de Impacto Ambiental de cada una de las obras siendo estas exigencias ambientales delimitadas en el pliego de carácter legal y de obligado cumplimiento por parte de los licitadores. Por tanto, no se ha considerado establecer otras adicionales a las relacionadas.

Dichas declaraciones establecen un condicionado para que las obras sean compatibles con el uso razonable de los recursos medioambientales y de forma que los proyectos no tengan un impacto significativo en el medio ambiente; lo cual debe tenerse en cuenta durante la ejecución de las correspondientes obras, por tanto, se considera no establecer mejoras medioambientales como criterio de selección, debido a que se encuentran plenamente integradas en la correspondiente declaración.

Csv:	FDJEXMKTUZZ7M2UBGRTAUVHLFPWMUC	Fecha	19/07/2023 13:57:14
Firmado Por	BEATRIZ MARIA ROCHA GRANADO - J. Serv.infraestructuras Del Medio Rural		
Url De Verificación	https://sede.gobex.es/SEDE/csv/codSeguroVerificacion.jsf	Página	17/33





Por tanto, no se incorporan ninguno de los criterios medioambientales de adjudicación establecidos en el artículo 145.3.h) de la LCSP, por lo comentado anteriormente y debido a que se está aplicado más de un criterio de adjudicación en este contrato, que es el requisito que se establece en el art. 145.3, utilizándose criterios de adjudicación en base a la mejor relación calidad-precio (art. 145.1). En cualquier caso, cada uno de los proyectos no tienen un impacto significativo en el medio ambiente; lo cual debe tenerse en cuenta durante la ejecución de las correspondientes obras, por tanto, no considerando establecer mejoras medioambientales como criterio de selección, debido a que se encuentran plenamente integradas en la correspondiente declaración, por lo que no se considera necesaria la incorporación de este tipo de criterios.

JUSTIFICACIÓN DE CONDICIONES ESPECIALES DE EJECUCIÓN

Al amparo del artículo 202 de la LCSP y artículo 26 de la LCPSREx y del referido Acuerdo de Consejo de Gobierno, en el expediente se han configurado unas condiciones especiales de ejecución de índole social y laboral, como se refleja, de oficio, en el apartado 21 del cuadro resumen de características aprobado por el Consejo de Gobierno el 21 de abril de 2021.



CRITERIOS DE SELECCIÓN

En relación a la necesidad de justificar la elección de los criterios que se consideran a la hora de valorar las proposiciones de los licitadores y seleccionar el adjudicatario según lo establecido en el art. 116.4 de la LCSP se informa lo siguiente:

La elección de los criterios a la hora de valorar las proposiciones de los licitadores y seleccionar el adjudicatario según lo establecido en el art. 116.4 de la LCSP, tendrán siempre en cuenta la oferta que presente mejor relación calidad-precio teniendo en cuenta que el órgano de contratación goza de cierta libertad para la elección de los diferentes criterios y que deberá justificarlos convenientemente.

Debido a la pandemia provocada por el COVID-19 que ha provocado una fuerte contracción de la economía mundial que ha impactado tanto en la economía nacional como en la de nuestra región, la Comisión Europea ha entendido que la contratación pública debe ser una herramienta estratégica para conseguir objetivos de desarrollo para la zona de su influencia. Unido a esto, también hay que tener en cuenta la lenta reactivación económica de otras potencias mundiales y el aumento de los precios del transporte marítimo, lo que está generando falta de materias primas, hecho por el cual se están introduciendo fuertes elementos de distorsión en los mercados que están generando un aumento generalizado de los precios.

Csv:	FDJEXMKTUZZ7M2UBGRTAUVHLFPWMUC	Fecha	19/07/2023 13:57:14
Firmado Por	BEATRIZ MARIA ROCHA GRANADO - J. Serv.infraestructuras Del Medio Rural		
Url De Verificación	https://sede.gobex.es/SEDE/csv/codSeguroVerificacion.jsf	Página	18/33





Todo esto ha generado un incremento de precios en el sector de la construcción, especial mente a partir de enero de 2021, que ha hecho que la Junta de Extremadura reaccione y, debido al enorme volumen de gasto que representa, establezca nuevas condiciones que permitan obtener obras, suministros y servicios de gran calidad y que respondan lo mejor posible a sus necesidades, incluso teniendo en cuenta esta situación global. Así, en el momento actual, se presume urgente y necesario plantear medidas que vengan a corregir las deficiencias que están surgiendo en los procesos de contratación, con el fin de evitar en la medida de lo posible resultados adversos y traumáticos tanto para el funcionamiento de los servicios públicos como para las empresas licitadoras.

Debido a lo anterior se ha elaborado y aprobado por el Consejo de Gobierno el Decreto Ley 1/2022 de 2 de marzo, de medidas urgentes de mejora de la calidad en la contratación pública para la reactivación económica. En los nueve artículos de los que consta y la disposiciones que les siguen se proponen una serie de acciones, en concreto en su artículo nº 3, que hacen necesario un cambio en la elección de criterios de selección de este informe, conforme a lo indicado en el referido Decreto Ley, al cual se adapta el contenido de este informe.



En el procedimiento de selección de la oferta más ventajosa, existen criterios de adjudicación cuya valoración es automática, y otros que no son evaluables de forma automática, o sea que dependen de un juicio de valor.

El pliego de cláusulas administrativas particulares se ajusta a los modelos oficiales aprobados y adaptados al cumplimiento de condiciones de carácter social, medioambiental y/o relativas a las políticas públicas (Acuerdo de Consejo de Gobierno de la Junta de Extremadura de 23 de febrero de 2016, DOE nº43 de 3 de marzo de 2016).

Por otra parte, los criterios de valoración utilizados son los incluidos en el catálogo general de criterios susceptibles de ser utilizados para valorar las ofertas en contratos de obras licitados por la Junta de Extremadura, criterios que han sido aprobados por la Junta Consultiva de Contratación Administrativa de la Comunidad Autónoma de Extremadura y que se reflejan en la Circular 4/2022 de 21 de Julio y que se emplean habitualmente en todos los contratos de obras.

A continuación, se indican los criterios seleccionados y su puntuación máxima por considerar que son los adecuados a la naturaleza y peculiaridades de las obras a ejecutar, y que garantizan una ponderación

Csv:	FDJEXMKTUZZ7M2UBGRTAUVHLPWMUC	Fecha	19/07/2023 13:57:14
Firmado Por	BEATRIZ MARIA ROCHA GRANADO - J. Serv.infraestructuras Del Medio Rural		
Url De Verificación	https://sede.gobex.es/SEDE/csv/codSeguroVerificacion.jsf	Página	19/33





equilibrada de los mismos, respetando los principios exigidos en la legislación básica de contratos del Estado y en la normativa autonómica. Se va a tener en cuenta una puntuación total máxima a otorgar de 100 puntos teniendo en cuenta que el criterio precio no podrá ser superior a 60 %. Además del criterio precio, el resto de los criterios elegidos serán automáticos en unos casos y en otros los que necesitarán juicio de valor. En concreto, los criterios de valoración son los que siguen:

1.CRITERIOS DE ADJUDICACIÓN CUYA VALORACIÓN ES AUTOMÁTICA: (Hasta 70 puntos)

Los criterios de valoración cuantificable matemáticamente son:

1.1 PRECIO. Hasta 60 puntos.

Evaluación de la oferta económica:

Se ha optado por la fórmula "A" del pliego de cláusulas administrativas particulares. La justificación de su elección no es otra que, junto al umbral de ofertas anormalmente bajas elegido, ser la más adecuada para el tipo de contrato que se licita en este expediente, debido a que este tipo de obras requieren un control exhaustivo de las bajas que hacen las empresas, ya que influyen mucho en el resultado final de lo ejecutado, debido a la gran subida de precios que se ha experimentado en los últimos tiempos, asegurándonos así de que el precio es un criterio determinante en las adjudicaciones consiguiendo la mejor utilización de los fondos públicos, pero sin olvidar otros criterios cualitativos que mejoran la relación calidad-precio de las obras.

Fórmula A

$$P_l = P_{eco} \left[1 - \left(\frac{B_{max} - B_l}{B_{max}} \right) \right]$$

Dónde:

P_l = Puntos obtenidos por el licitador.

P_{eco} = Puntuación del criterio económico. 60 puntos.

Csv:	FDJEXMKTUZZ7M2UBGRTAUVHLFPWMUC	Fecha	19/07/2023 13:57:14
Firmado Por	BEATRIZ MARIA ROCHA GRANADO - J. Serv.infraestructuras Del Medio Rural		
Url De Verificación	https://sede.gobex.es/SEDE/csv/codSeguroVerificacion.jsf	Página	20/33





B_{\max} = Baja de la oferta más barata. Medida en % con relación al presupuesto base de licitación (IVA excluido).

B_i = Baja de cada uno de los licitadores. Medida en % con relación al presupuesto base de licitación (IVA excluido).

Procedimiento:

- Se calcularán los porcentajes de baja de cada una de las ofertas. (B_i).
- La oferta más barata (B_{\max}) obtendrá el máximo de puntos asignado al criterio económico. (P_{eco})
- En el caso de que todas las ofertas fueran al tipo de licitación, la puntuación de todas ellas será igual a la puntuación máxima del criterio económico. (P_{eco}).
- La puntuación de cada una de las ofertas se calculará aplicando la fórmula indicada anteriormente.

Se considerarán ANORMALMENTE BAJAS las ofertas que se encuentren en los siguientes supuestos:

- Quando, concurriendo un solo licitador, sea inferior al presupuesto base de licitación (IVA excluido) en más de 25 unidades porcentuales.
- Quando concurren dos licitadores, la que sea inferior en más de 20 unidades porcentuales a la otra oferta.
- Quando concurren tres licitadores, las que sean inferiores en 7 unidades porcentuales a la media aritmética de las ofertas presentadas. No obstante, se excluirá para el cómputo de dicha media la oferta de cuantía más elevada cuando sea superior en más de las unidades porcentuales señaladas anteriormente a dicha media. En cualquier caso, se considerará anormal la baja superior a 25 unidades porcentuales.
- Quando concurren cuatro o más licitadores, las que sean inferiores en 7 unidades porcentuales a la media aritmética de las ofertas presentadas. No obstante, si entre ellas existen ofertas que sean superiores en más de las unidades porcentuales señaladas anteriormente a dicha media, se procederá al cálculo de una nueva media sólo con las ofertas que no se encuentren en el supuesto indicado. En todo caso, si el

Csv:	FDJEXMKTUZZ7M2UBGRTAUVHLFPWMUC	Fecha	19/07/2023 13:57:14
Firmado Por	BEATRIZ MARIA ROCHA GRANADO - J. Serv.infraestructuras Del Medio Rural		
Url De Verificación	https://sede.gobex.es/SEDE/csv/codSeguroVerificacion.jsf	Página	21/33





número de las restantes ofertas es inferior a tres, la nueva media se calculará sobre las tres ofertas de menor cuantía.

En los casos anteriores si empresas pertenecientes a un mismo grupo de empresas, en la forma en que se define al grupo de empresas en el artículo 42 del Código de Comercio, presentasen distintas proposiciones se tomará, para aplicar el régimen de apreciación de ofertas anormales, la oferta más baja, produciéndose la aplicación de los efectos derivados del procedimiento establecido para la apreciación de ofertas anormales a las restantes ofertas formuladas por las empresas del grupo.

1.2 AMPLIACIÓN DEL PLAZO DE GARANTÍA. Hasta 5 puntos.

Se valorarán las condiciones de la garantía ofertadas que sean superiores a las establecidas en el PPT. El "umbral de saciedad" quedará marcado en doce meses (12) sobre el plazo fijado en la licitación.

Durante este plazo de garantía, el contratista estará obligado a la conservación de las obras, de acuerdo con lo previsto en el pliego de prescripciones técnicas y según las instrucciones que reciba de la dirección de las obras.



Se otorgará hasta 5 puntos a la empresa que oferte el máximo tiempo permitido y proporcionalmente al resto siguiendo regla de proporcionalidad directa.

Se le otorga esta importancia en cuanto a porcentaje sobre el total, debido a que en este plazo de garantía el contratista estará obligado a la conservación de las obras, de acuerdo con lo previsto en el pliego de prescripciones técnicas y según las instrucciones que reciba de la dirección de obras, en definitiva, aumentar el plazo de garantías proporcionará mayor seguridad en la aptitud y eficiencia de los trabajos a ejecutar, puesto que se dispondrá de un tiempo mayor para evidenciar posibles deficiencias derivadas de la ejecución, pudiéndose garantizar la bondad de la ejecución.

1.3 . ACTUACIONES QUE SUPEREN LOS ESTÁNDARES MÍNIMOS LEGALES EN MATERIA DE SEGURIDAD Y SALUD. Hasta 5 puntos.

En la actualidad, se ha demostrado la gran importancia que tienen las pruebas diagnósticas preventivas para la detección precoz de ciertas enfermedades tanto profesionales como de tipo común, en las que la

Csv:	FDJEXMKTUZZ7M2UBGRTAUVHLFPWMUC	Fecha	19/07/2023 13:57:14
Firmado Por	BEATRIZ MARIA ROCHA GRANADO - J. Serv.infraestructuras Del Medio Rural		
Url De Verificación	https://sede.gobex.es/SEDE/csv/codSeguroVerificacion.jsf	Página	22/33







fase de detección es fundamental para el diagnóstico, tratamiento y pronto restablecimiento de las trabajadoras y los trabajadores, circunstancia que repercute positivamente tanto en la economía y recursos de la empresa, como en una mejor calidad en la ejecución del contrato ya que los trabajadores de cierta antigüedad en la empresa suelen disponer de gran experiencia en la realización de sus habituales tareas.

Debido a esto, se considera interesante valorar mejoras en materia de seguridad y salud que impliquen o bien una reducción de los plazos legales para la realización de los reconocimientos médicos periódicos, de forma que se incremente la frecuencia de los mismos, o bien, un incremento en los medios personales destinados por la empresa a la vigilancia de la salud de los trabajadores, o bien, la incorporación a los reconocimientos médicos de carácter básico, de nuevas pruebas diagnósticas encaminadas a evaluar la salud de los trabajadores. Todo ello siempre cumpliendo con lo dispuesto en la Ley 31/1995 de prevención de riesgos laborales en cuanto a la obligatoriedad o voluntariedad por parte de los trabajadores para realizarse dichas pruebas, como por ejemplo realización de PSA en hombres mayores de 45 años y mamografías para trabajadoras mayores de 45 años o de menor edad si tienen antecedentes familiares, realización de pruebas de esfuerzo en puestos en los que no se requieran de forma habitual, u otras medidas terapéuticas como proporcionar vacunas (gripe, tétanos, etc), todas ellas voluntarias y cuando lo soliciten los trabajadores.

Debido a factores como la habitual corta duración de los contratos de acondicionamiento y mejora de caminos, y también, a la importancia de realizar pruebas específicas que superen los estándares mínimos exigidos, se considera que la empresa que esté interesada en recibir puntos por estos conceptos, deberá presentar la documentación necesaria para indicar que tipo y el importe económico total que va a destinar a financiar la incorporación a los reconocimientos médicos de carácter básico, de nuevas pruebas diagnósticas encaminadas a evaluar la salud de los trabajadores, (indicadas en el párrafo anterior), durante el periodo de vigencia del contrato, que podrá alcanzar hasta un máximo de 0,6 % del presupuesto base de licitación, IVA excluido, referido al lote al que licite. Este importe se presume suficiente para la realización de al menos un estudio o prueba diagnóstica de las que más elevado coste tienen, y supone un tercio del valor medio de un importe del Plan de SyS que se incluyen en proyectos de obras de caminos que realiza este Servicio. Para la valoración de las diferentes propuestas se seguirá el siguiente criterio:

- 1- Se valorará la incorporación a los reconocimientos médicos de carácter básico, las nuevas pruebas diagnósticas encaminadas a evaluar la salud de los trabajadores. Se otorgará el máximo

Csv:	FDJEXMKTUZZ7M2UBGRTAUVHLFPWMUC	Fecha	19/07/2023 13:57:14
Firmado Por	BEATRIZ MARIA ROCHA GRANADO - J. Serv.infraestructuras Del Medio Rural		
Url De Verificación	https://sede.gobex.es/SEDE/csv/codSeguroVerificacion.jsf	Página	23/33





de puntos a la oferta económica, expresada en euros, de mayor cuantía presentada por las empresas licitadoras, que podrá alcanzar hasta un máximo de 0,6 % del presupuesto base de licitación del lote al que licite, IVA excluido. Al resto, se les asignará la puntuación con dos decimales que corresponda proporcionalmente.

2.- CRITERIOS DE ADJUDICACIÓN CUYA VALORACIÓN DEPENDE DE UN JUICIO DE VALOR (Hasta 30 puntos):

Respetando los principios y requisitos establecidos en la legislación básica, con carácter general, además del precio, se considerarán otros aspectos diferentes a los ya indicados anteriormente, que sin duda van a mejorar la calidad y mayor vida útil de las obras a ejecutar en el presente expediente, se proponen los siguientes criterios cuya valoración depende de un juicio de valor.

Los criterios se han desarrollado de manera desglosada para facilitar la elaboración de las ofertas de los licitadores y su posterior valoración. Así se desglosan en tres grandes apartados: Un primer apartado que engloba la Memoria Descriptiva de proceso de ejecución y Programa de Trabajo, un segundo apartado destinado a la Calidad, y un tercer apartado destinado a otros aspectos de la Seguridad y Salud.



Así para cada uno de los subcriterios se establecerán en los Pliegos escalas que permitan motivar adecuadamente a los vocales técnicos las puntuaciones que asignen a las ofertas por intercomparación de las mismas, cuya definición puede y debe ser concretada por el órgano de contratación.

La distribución de la puntuación se hará de manera proporcional y singularizando todos los aspectos de la valoración para cada criterio, atribuyendo la puntuación en consideración al contenido sustancial de la documentación que en cada criterio se relaciona, valorándose las especialidades y peculiaridades diferenciales de cada oferta así como su coherencia, viabilidad o adecuación al objeto del contrato así como a la normativa aplicable, de tal manera que consigamos una discriminación de las diferentes memorias y estudios realizados por las empresas licitadoras en las cuatro categorías anteriormente descritas.

La motivación de la elección de los diferentes subcriterios y su puntuación se desarrolla en los siguientes párrafos:

2.1 MEMORIA DESCRIPTIVA DEL PROCESO DE EJECUCIÓN Y PROGRAMA DE TRABAJO. Hasta 20 puntos

Csv:	FDJEXMKTUZZ7M2UBGRTAUVHLFPWMUC	Fecha	19/07/2023 13:57:14
Firmado Por	BEATRIZ MARIA ROCHA GRANADO - J. Serv.infraestructuras Del Medio Rural		
Url De Verificación	https://sede.gobex.es/SEDE/csv/codSeguroVerificacion.jsf	Página	24/33





La inclusión de la memoria constructiva en los criterios de valoración intenta asegurar que la empresa conoce el proyecto y la metodología adecuada, el terreno donde se ubica y que destinará los medios necesarios para la ejecución de este tipo de obras. Aspectos todos ellos que contribuirán de forma significativa a una correcta ejecución de la obra que garantizará una óptima condición de utilización posterior.

También se incluyen criterios destinados a evaluar la planificación correcta de los trabajos que asegure el cumplimiento de los plazos, estableciendo una programación coherente con la naturaleza de los trabajos y los recursos humanos y materiales que la empresa vaya a destinar a la ejecución de las obras.

Dentro de los criterios que dependen de un juicio de valor se han escogido los siguientes subcriterios, con la intención de que nos permita discriminar positivamente a aquellos licitadores que conozcan en profundidad la tipología de las obras y las necesidades de forma concreta, para poder así establecer y diferenciar el conocimiento por parte del licitador de la mejor ejecución de las obras proyectadas siguiendo un orden coherente de tareas y cumpliendo los plazos establecidos.

Para ello, presentarán un documento incluido en el sobre-archivo nº 2, del cual se valorarán los siguientes aspectos:

La Memoria descriptiva del proceso de ejecución y programa de trabajo presentada por los licitadores admitidos debería contener un resumen de los medios personales y materiales que se estiman necesarios para ejecutar el contrato. Los medios personales se referirán a perfiles profesionales, indicando categorías y formación del personal adscrito a la obra. En este documento se designará el técnico titulado que la empresa contratista propone como Delegado o Jefe de obra. Descripción de las actividades importantes y complejas de los procesos constructivos. Análisis en esos procesos de las operaciones simples que forman cada actividad. La relación de las fuentes de suministros de materiales y validación de las mismas con declaración responsable sobre el cumplimiento de la normativa vigente de la fabricación de los distintos materiales a emplear en la obra dada la obligatoriedad de tales certificados. El análisis de las necesidades de acopio y de instalaciones auxiliares. Estudio de los medios de transporte y de las plantas de producción de materiales. Análisis de las condiciones externas y climatológicas. Desvíos provisionales y reposición de servicios con sus medidas de señalización y seguridad previstas y zonas previstas para préstamos y vertederos y sus medidas de recuperación ambiental.

Csv:	FDJEXMKTUZZ7M2UBGRTAUVHLFPWMUC	Fecha	19/07/2023 13:57:14
Firmado Por	BEATRIZ MARIA ROCHA GRANADO - J. Serv.infraestructuras Del Medio Rural		
Url De Verificación	https://sede.gobex.es/SEDE/csv/codSeguroVerificacion.jsf	Página	25/33





El Programa de Trabajo se redactará de acuerdo con las siguientes instrucciones:

El licitador realizará una planificación de la obra teniendo en cuenta los equipos humanos y materiales ofertados adscritos a cada una de las actividades descritas en la Memoria, debiendo justificar los rendimientos medios previstos que garanticen el plazo de ejecución reseñado en el Cuadro de características. Además, se considera necesario compaginar el desarrollo de las obras del proyecto con las actividades agrícolas y el tránsito por los caminos de la zona. Además el citado Programa deberá ser redactado de modo que el plazo total de la obra sea el indicado en la documentación para la licitación, y éste a su vez, se relacione con las inversiones mensuales ejecutadas por contrata correspondientes a las obras a ejecutar, expresando su cantidad total y el porcentaje que representa en el total del proyecto. Las citadas inversiones mensuales del Programa deberán ser compatibles con las anualidades reseñadas en el Cuadro resumen de características.

Como consecuencia de la planificación realizada, el licitador facilitará la información siguiente:



- Lista de actividades, suficientemente representativa, que permita analizar el desarrollo de las obras.
- Duración estimada de cada actividad, diagrama de Gant.
- Comienzo y finalización más pronta y más tardía, de cada actividad, referidos al inicio de la obra, con indicación del camino crítico de la planificación.
- Las inversiones mensuales previstas expresadas en porcentaje del proyecto.

Para valorar la citada Memoria de las propuestas que hayan sido admitidas a licitación, se analizarán y se valorarán los siguientes subcriterios:

- **La coherencia en la planificación de la obra con los equipos materiales y humanos adscritos a cada una de las actividades descritas en la memoria.** (Hasta 5 puntos). La puntuación se asignará por comparación entre las propuestas de los diferentes licitadores. En concreto se evaluará:

- Análisis adecuado, realista y correcto de las actividades del proyecto que permita analizar el desarrollo de las obras, estableciendo precedencias entre actividades, y describir los procesos constructivos propuestos particularizados a la obra. Hasta 1,5 puntos

Csv:	FDJEXMKTUZZ7M2UBGRTAUHLFPWMUC	Fecha	19/07/2023 13:57:14
Firmado Por	BEATRIZ MARIA ROCHA GRANADO - J. Serv.infraestructuras Del Medio Rural		
Url De Verificación	https://sede.gobex.es/SEDE/csv/codSeguroVerificacion.jsf	Página	26/33





- Descripción de relación de equipos materiales y humanos, así como su correspondencia con las actividades descritas: hasta 2 puntos.
- El análisis en proceso de las operaciones simples para las actividades descritas: Hasta 1,5 puntos.

A modo de resumen se valorará la descripción secuencial y lógica de la ejecución de las obras, identificando equipos y recursos humanos y analizando todas y cada una de las operaciones simples que forman parte de las unidades de ejecución.

También se valorará la justificación parcial y total de la duración de los trabajos en función de los plazos de ejecución previstos aportar los medios humanos y materiales adecuados al cronograma de las obras que pretenden realizar, así como las inversiones mensuales previstas expresadas en referencia al presupuesto de ejecución material y/o porcentajes de cada capítulo del proyecto. Además, se valorará una relación de personal y otra de sus currículos, se valorará más si es completa que si es escueta. En cuanto a la maquinaria se valorará una relación completa que diferencie su disponibilidad.

- **El conocimiento del proyecto y del terreno donde se ubica** (Hasta 5 puntos).

Se valorará la concepción global de las obras, así como el análisis de las necesidades de ocupaciones, instalaciones auxiliares, análisis de condicionantes externos y climatológicos, zonas previstas para préstamos, gestores de residuos y posibles tareas de restauración en la zona y desvíos provisionales y reposición de servicios necesarios con sus medidas de señalización y seguridad previstas. Debiéndose demostrar, mediante documento descriptivo y documentación gráfica, el conocimiento de los caminos a ejecutar.

- **La garantía del suministro de los materiales.** (Hasta 5 puntos).

Se valorará la mejor adecuación de las fuentes de suministros de los materiales que el proyecto de licitación refleja que son necesarios para la ejecución de la obra. Se tendrá en cuenta la presentación de un estudio de fuentes de suministro de materiales y de vertederos, incluyendo localizaciones, cartas de compromisos con suministradores y/o justificación de la disponibilidad de los mismos. Para ello será de especial importancia el análisis que se presente de la naturaleza, calidad y origen de los materiales con la demostración, para la ejecución del proyecto concreto, de la disponibilidad como propietarios de canteras, de plantas de producción de hormigones y/o de plantas de aglomerados, en función de lo que sea necesario

Csv:	FDJEXMKTUZZ7M2UBGRTAUVHLFPWMUC	Fecha	19/07/2023 13:57:14
Firmado Por	BEATRIZ MARIA ROCHA GRANADO - J. Serv.infraestructuras Del Medio Rural		
Url De Verificación	https://sede.gobex.es/SEDE/csv/codSeguroVerificacion.jsf	Página	27/33





dadas las características constructivas y siempre que estas estén a una distancia adecuada de la obra en cuestión, así como las cartas de compromisos con otros suministradores aportadas. Los diferentes apartados de este subcriterio valorado serán:

- 1- Relación y validación de fuentes de suministros mediante cartas de compromiso: Hasta 1 punto.
- 2- Estudio de medios de transporte y plantas de producción de materiales: Hasta 2 puntos.
- 3- Análisis de necesidad de acopios e instalaciones auxiliares: Hasta 2 puntos.

Respecto del programa de trabajo, se valorará el siguiente subcriterio:

- **Medidas para garantizar el plazo de ejecución.** (Hasta 5 puntos).

Se valorarán las medidas propuestas para garantizar el cumplimiento de los hitos de ejecución y para corregir las posibles desviaciones temporales en las que pudiera incurrirse, debiendo reflejar la holgura temporal planificada para cada actividad y las medidas correctivas para cada una de ellas. Se valorará, según la documentación aportada:

- Duración estimada de cada actividad, con indicación de comienzo y finalización más pronta y más tardía, de cada actividad, referidos al inicio de la obra e inversiones mensuales previstas, expresadas en porcentaje del proyecto: hasta 3 puntos.
- Análisis de la planificación de la obra a las particularidades existente en el entorno de la misma: hasta 2 puntos.

Se valorará la Memoria descriptiva presentada, por comparación entre las propuestas de los licitadores, puntuándose los subcriterios anteriormente descritos de la forma siguiente:

- Excelente: cuando aporte un valor adicional, tanto por desarrollo como por contenido, que supere comparativamente y de manera amplia al resto de los licitadores (100% de la puntuación a valorar).
- Muy bueno: cuando aporte un valor adicional, con descripciones y contenidos óptimos para los procesos que se pretenden realizar (90% de la puntuación a valorar).
- Bueno: cuando aporte un valor adicional en la memoria que englobe descripciones y contenidos de los procesos bien planteados, pero en algunos aspectos con deficiente contenido (60% de la puntuación a valorar).

Csv:	FDJEXMKTUZZ7M2UBGRTAUVHLFPWMUC	Fecha	19/07/2023 13:57:14
Firmado Por	BEATRIZ MARIA ROCHA GRANADO - J. Serv.infraestructuras Del Medio Rural		
Url De Verificación	https://sede.gobex.es/SEDE/csv/codSeguroVerificacion.jsf	Página	28/33





- Regular: cuando aun aportando en la memoria algunos contenidos de los procesos bien planteados, los aspectos deficientes sean cuantitativa o cualitativamente inferiores a los del nivel anterior de la escala denominado “Bueno” (30% de la puntuación a valorar).
- Nulo o Malo: cuando en la Memoria descriptiva de proceso de ejecución y Programa de Trabajo, no hace referencia a los procesos y contenidos exigidos, entendiéndose este caso como “conforme a pliego”, debiéndose cumplir de forma estricta lo indicado en el proyecto de obras. (0% de la puntuación a valorar).

La distribución de la puntuación se hará de manera proporcional en todos los aspectos de la valoración.

2.2 CALIDAD. Hasta 5 puntos.

En cuanto al estudio de la Calidad en la ejecución del proyecto de obras para su valoración deberá aportarse un Plan de Control de Calidad, que incluye el estudio de la organización dedicada al control de calidad y los criterios de muestreo técnico de aceptación y rechazo, ya que si la empresa tiene, dentro de su organigrama funcional, personal plenamente dedicado a este tipo de controles redundará en una ejecución con todas las garantías especificadas en los Pliegos, así mismo cuanto mejor sea el muestreo mayores garantías tendrá la Administración de que la obra se está ejecutando con la calidad y homogeneidad requeridas.

Además de lo anterior, se valorarán la inclusión o no en el Plan de Control de Calidad de cada obra, aspectos concretos que tengan carácter adicional a lo especificado en la legislación vigente o en el pliego del proyecto, cuya calidad quiera ser demostrada por la empresa, y a los que se compromete el licitador que redundará en la mejora de la calidad de materiales o de las obras ejecutadas.

La distribución de la puntuación se hará de manera proporcional en todos los aspectos de valoración, atribuyéndole la calificación en función de la adecuación del plan de ensayo adicional respecto a las unidades de obra más importantes o que aportan un acabado de la prestación con mayor calidad a lo requerido legalmente o en el PPT y conforme a lo indicado en el mismo.

Respecto de la calidad ofertada se valorarán el siguiente subcriterio:

Csv:	FDJEXMKTUZZ7M2UBGRTAUVHLFPWMUC	Fecha	19/07/2023 13:57:14
Firmado Por	BEATRIZ MARIA ROCHA GRANADO - J. Serv.infraestructuras Del Medio Rural		
Url De Verificación	https://sede.gobex.es/SEDE/csv/codSeguroVerificacion.jsf	Página	29/33





- **Aspectos concretos de las unidades de obra a controlar durante la ejecución de los trabajos y normativa técnica aplicable. Criterios de muestreo técnico y de aceptación y rechazo. Organización dedicada al control de calidad.** Hasta 5 puntos.

Se valorará la presentación de un plan de control de calidad, incluyendo criterios de muestreo técnico y de aceptación y rechazo, que recoja los aspectos concretos de las unidades de obra a controlar durante la ejecución de los trabajos y su correcta adecuación a las características de las unidades de obra y a lo recogido en el proyecto, especialmente en el pliego de prescripciones técnicas particulares, en relación con el control de calidad.

Se valorará el Plan de control de Calidad por comparación entre las propuestas de los licitadores, puntuándose los subcriterios anteriormente descritos de la forma siguiente:

- Excelente: cuando aporte un valor adicional, tanto por desarrollo como por contenido, que supere comparativamente y de manera amplia al resto de los licitadores (100% de la puntuación a valorar).
- Muy bueno: cuando aporte un valor adicional, con descripciones y contenidos óptimos para los procesos que se pretenden realizar (90% de la puntuación a valorar).
- Bueno: cuando aporte un valor adicional en la memoria descripciones y contenidos de los procesos bien planteados, pero en algunos aspectos con deficiente contenido (60% de la puntuación a valorar).
- Regular: cuando aun aportando en la memoria algunos contenidos de los procesos bien planteados, los aspectos deficientes sean cuantitativa o cualitativamente inferiores a los del nivel anterior de la escala denominado "Bueno" (30% de la puntuación a valorar).
- Nulo o Malo: cuando en el Plan de Calidad aportado no hace referencia a los procesos y contenidos exigidos, entendiéndose este caso como "conforme a pliego", debiéndose cumplir de forma estricta lo indicado en el proyecto de obras. (0% de la puntuación a valorar).

La distribución de la puntuación se hará de manera proporcional en todos los aspectos de la valoración.

2.3 MEMORIA DE SEGURIDAD Y SALUD. Hasta 5 puntos.

Debido a la elevada siniestralidad laboral en el sector de la construcción e incorporando el principio de prevención en materia de riesgos laborales, se ha considerado conveniente incluir criterios relativos a las

Csv:	FDJEXMKTUZZ7M2UBGRTAUVHLFPWMUC	Fecha	19/07/2023 13:57:14
Firmado Por	BEATRIZ MARIA ROCHA GRANADO - J. Serv.infraestructuras Del Medio Rural		
Url De Verificación	https://sede.gobex.es/SEDE/csv/codSeguroVerificacion.jsf	Página	30/33





condiciones de seguridad y salud laboral de forma que puedan valorarse adecuadamente aquellas ofertas que aseguren unos medios y una organización suficiente en materia de prevención de riesgos laborales para poder garantizar la ejecución de las obras en condiciones adecuadas de seguridad y salud para los trabajadores.

Un buen organigrama preventivo, así como un buen análisis del Estudio de Seguridad y Salud redundará en una mejor calidad de los trabajos realizados y una mejora del bienestar y salud de los medios humanos asignados en la ejecución de las obras.

Se valorará la aplicación de criterios relativos a la seguridad y salud que garantice el cumplimiento de la legislación vigente en esta materia durante la ejecución de las obras. Se trata de valorar el sistema interno de seguridad y salud que se prevea aplicar en la obra, puesto que supone un valor añadido a lo exigido como mínimo en cuanto a requerimientos legales y en el Estudio de Seguridad y Salud del proyecto de ejecución. En particular:

- **Organización de la prevención y seguridad en la obra: organigrama preventivo, recursos preventivos, funciones, coordinación con subcontratistas y trabajadores autónomos. Coordinación con servicios externos: Hasta 1 punto.:** (Hasta 1 punto).

Se valorará cómo la empresa destina recursos preventivos y funciones, así como los sistemas de participación del personal, y los procesos de formación e información a desarrollar. Se atenderá cómo la empresa destina los recursos preventivos y sus funciones a la hora de controlar riesgos laborales, detallando la estructura organizativa en la seguridad laboral, los procesos de formación e información de los trabajadores en las tareas de seguridad y su participación en dichas tareas.

- **El análisis del estudio de seguridad y salud del proyecto bajo la perspectiva de su ejecución como contratista, identificando riesgos y medidas preventivas, con indicación de sus deficiencias y proponiendo las soluciones que consideren convenientes. Dichas soluciones no tendrán coste económico para la administración:** (Hasta 3 puntos).

Se valorará el estudio que realice la empresa de los distintos documentos del Estudio de Seguridad y Salud que se incluye en el proyecto de obra, con sus deficiencias. Igualmente se incluirán actuaciones que contemplen dicho Estudio, siempre y cuando sean coherentes con lo descrito en la obra y en su memoria

Csv:	FDJEXMKTUZZ7M2UBGRTAUVHLPWMUC	Fecha	19/07/2023 13:57:14
Firmado Por	BEATRIZ MARIA ROCHA GRANADO - J. Serv.infraestructuras Del Medio Rural		
Url De Verificación	https://sede.gobex.es/SEDE/csv/codSeguroVerificacion.jsf	Página	31/33





constructiva, sabiendo que estas mejoras no tendrán valoración económica. Además se valorarán la revisión y aporte ideas que mejoran o perfeccionan la misma se puntuarán a criterio del técnico.

- Análisis de las posibles situaciones de emergencia: alternativas de evacuación con planos y teléfonos de interés: (Hasta 1 punto).

Se valorará la existencia de un documento en el que se expongan las diferentes situaciones de emergencia en función del tipo de obras, las medidas que la empresa adjudicataria de las obras tomaría para garantizar la seguridad y salud de los trabajadores y personal externo, así como la organización de los equipos destinados a velar por la seguridad y salud. Se valorará la presentación de una valoración de posibles rutas de evacuación, distancias y teléfonos de los centros sanitarios más cercanos y posibles exposiciones a situaciones de emergencias no recogidas en el proyecto.

Se valorará la Memoria destinada a Seguridad y Salud por comparación entre las propuestas de los licitadores, puntuándose los subcriterios anteriormente descritos de la forma siguiente:

- Excelente: cuando aporte un valor adicional, tanto por desarrollo como por contenido, que supere comparativamente y de manera amplia al resto de los licitadores (100% de la puntuación a valorar).
- Muy bueno: cuando aporte un valor adicional, con descripciones y contenidos óptimos para los procesos que se pretenden realizar (90% de la puntuación a valorar).
- Bueno: cuando aporte un valor adicional en la memoria descripciones y contenidos de los procesos bien planteados, pero en algunos aspectos con deficiente contenido (60% de la puntuación a valorar).
- Regular: cuando aun aportando en la memoria algunos contenidos de los procesos bien planteados, los aspectos deficientes sean cuantitativa o cualitativamente inferiores a los del nivel anterior de la escala denominado "Bueno" (30% de la puntuación a valorar).
- Nulo o Malo: cuando en la Memoria destinada a otros aspectos de la Seguridad y Salud no hace referencia a los procesos y contenidos exigidos, entendiéndose este caso como "conforme a pliego", debiéndose cumplir de forma estricta lo indicado en el proyecto de obras. (0% de la puntuación a valorar).

La distribución de la puntuación se hará de manera proporcional en todos los aspectos de la valoración.

Csv:	FDJEXMKTUZZ7M2UBGRTAUVHLFPWMUC	Fecha	19/07/2023 13:57:14
Firmado Por	BEATRIZ MARIA ROCHA GRANADO - J. Serv.infraestructuras Del Medio Rural		
Url De Verificación	https://sede.gobex.es/SEDE/csv/codSeguroVerificacion.jsf	Página	32/33





La elección de los criterios anteriores se justifica en su conjunto partiendo del objetivo de ejecutar las obras en plazo, asegurando la calidad de la ejecución y la seguridad laboral de los trabajadores, de forma que se han considerado como idóneos para conseguir el objetivo previsto, cumpliendo todas las especificaciones legales al respecto y siendo acordes con el catálogo de criterios utilizados habitualmente por la Junta de Extremadura en todas sus licitaciones.

SUBCONTRATACIÓN

De conformidad con el artículo 215.1. de la LCSP, el contratista podrá concertar con terceros la realización de la prestación sin limitación de porcentaje. Así mismo deberá atender a lo dictado en el artículo 28 sobre subcontratación de la LCPSREX.

Todo lo expuesto de acuerdo con los artículos 28 y 99 de la Ley 9/2017, de 8 de noviembre, por el que se aprueba la Ley de Contratos del Sector Público y 73 del Real Decreto 1098/2001, de 12 de octubre, por el que se aprueba el Reglamento general de la Ley de Contratos de las Administraciones Públicas.

Jefa del Servicio de Infraestructuras del Medio Rural

33
Expte. PRC/2023/0000094788_ Ref. BRG/cac



Csv:	FDJEXMKTUZZ7M2UBGRTAUVHLFPWMUC	Fecha	19/07/2023 13:57:14
Firmado Por	BEATRIZ MARIA ROCHA GRANADO - J. Serv.infraestructuras Del Medio Rural		
Url De Verificación	https://sede.gobex.es/SEDE/csv/codSeguroVerificacion.jsf	Página	33/33

