



ASUNTO: PROGRAMA DE ACTUACIÓNS PREVENTIVAS DO CONVENIO DE INCENDIOS
CORRESPONDENTE A ANUALIDADE 2024
EXP.: 2693/2023 (xMA 23/133)

PROGRAMA DE ACTUACIÓNS PREVENTIVAS

ÍNDICE

- 1. ÁMBITO DE ACTUACIÓN**
- 2. TIPOS DE TRABALLO**
- 3. XUSTIFICACIÓN DAS SUPERFICIES OBXECTO DE ACTUACIÓN**
- 4. TÁBOA RESUMO DAS SUPERFICIES OBXECTO DE ACTUACIÓNS**
- 5. CARTOGRAFÍA**





1. ÁMBITO DE ACTUACIÓN

O ámbito de actuación das labores preventivas comprende vías e camiños de titularidade municipal para os traballos mecanizados, e a actuación en terreos forestais de titularidade municipal para as labores manuais

2. TIPOS DE TRABALLO OU DE ACTUACIÓN

Os tipos de traballos solicitados para o Concello de Poio consistirán en:

- Tratamento preventivo consistente en:
 - Desbroces para as actuacións **mecanizadas**.
 - Rozas e rareos con posterior eliminación de restos para as actuacións **manuais** en zonas non mecanizables a levar acabo polas brigadas. Descártase empregar o importe deste apartado en investigación do estado das parcelas, destinando a totalidade á roza manual.
- Actuacións de extinción
 - 1 vehículo motobomba
 - Labores de vixilancia e defensa contra incendios levada a cabo por unha unidade de 5 persoas (xefe de brigada, peón conductor e 3 peóns de brigada)

3. XUSTIFICACIÓN DAS SUPERFICIES OBJETO DE ACTUACIÓN

A actuación con medios **mecánicos** nas vías de titularidade municipal está mais que xustificada para facilitar o acceso as zonas forestais por un lado e para romper a continuidade do combustible en caso de incendio polo outro facendo as vías de debasas.

No caso das labores **non mecanizables** a realizar polas brigadas, a actuación xustifícase dende o punto de vista da redución do volume de combustible nas parcelas forestais e vías de titularidade municipal.

Adxunto a este escrito, achegase unha táboa onde se recollen as superficies propostas de actuación, así como **cartografía descriptiva** das parcelas nas que está previsto realizar as labores de xeito manual e das vías nas que se realizarán os traballos mecanizados.





Esta entidade local comprométese ao desenvolvemento das seguintes actuacións:

- 1.. Participación na defensa contra incendios forestais mediante a actuación de 1 vehículo/s motobombas/s durante 3 meses.
- 2.. A realización de tratamentos preventivos de xeito mecanizado en 3,00 hectáreas.
- 3 . A contratación de 1 brigada de 5 operarios , para o desenvolvemento de labores de vixilancia e defensa e para a realización de traballos de prevención mediante o control do combustible de forma manual, ate un máximo de 19.000 € segundo o desglose de prezos seguinte:

- Roza manual 1: superficie de actuación con pendente inferior ao 50% e diámetro basal da matogueira igual ou inferior a 3 cm (1.605,90 €/ha).
- Roza manual 2: superficie de actuación con pendente igual ou superior ao 50% e diámetro basal da matogueira igual ou inferior a 3 cm (1.712,96 €/ha).
- Roza manual 3: superficie de actuación con pendente inferior ao 50% e diámetro basal da matogueira comprendido entre 3 e 6 cm (2.098,38 €/ha).
- Roza manual 4: superficie de actuación con pendente igual ou superior ao 50% e diámetro basal da matogueira comprendido entre 3 e 6 cm (2.569,44 €/ha).

4. TÁBOA RESUMO DAS SUPERFICIES OBXECTO DE ACTUACIÓN

PROGRAMA DE ACTUACIÓN 2022

TRATAMENTOS MECANIZADOS (DESBROCES EN VÍAS DE TITULARIDADE MUNICIPAL).

CAMIÑO PROPOSTO		LUGAR	PARROQUIA	SUPERF (HA)
28	Cmño do Loureiro	Cidrás	COMBARRO	0,3
29	Cmño da Escola	Chancelas	COMBARRO	0,3
30	Cmño do Souto ata Cidrás	Souto, Cidrás	COMBARRO	0,18
31	Camiño Longariña	Xuviño	COMBARRO	0,1
32	Cmño do Cachafeiro - Armada	Xuviño, Armada	COMBARRO	0,43
33	Cmño da Armada e Esperón	Armada	COMBARRO	0,52





34	Cmño Armadiña	Armada	COMBARRO	0,48
35	Cmño de Santa María-Cmño da Renda	Xuviño-Casalvito	COMBARRO	0,26
36	Rúa de Casalvito-Casalvito	subida que vai ó Pereiro	COMBARRO	0,25
37	Cmño Outeiro – Franxeiro	Xuviño	COMBARRO	0,18
			SUPERFICIE (HA)	3

TRATAMENTOS MANUAIS (DESBROCES EN VÍAS DE TITULARIDADE MUNICIPAL)

Neste eido, plantéxanse actuacións tamén en dúas parcelas de titularidade municipal:

O Souto (Combarro):

Polígono 20, Parcela 657

Referencia catastral: 36041A0200065700000F

Superficie: 2.358 m²

Zapata (San Xoán):

Polígono 31, Parcela 8001

Referencia catastral: 36041A0310800100000A

Superficie: 57.272 m²

5. CARTOGRAFÍA

Xúntase a continuación a cartografía dos tratamentos manuais mediante a certificación catastral descritiva e gráfica, así como os planos das trazas dos camiños municipais onde se levarán a cabo as labores mecanizadas.

E para que conste, asínase o presente documento en Poio, na data indicada na sinatura dixital á marxe.

O Enxeñeiro Técnico Municipal, Iván Junquera Rodríguez.





CERTIFICACIÓN CATASTRAL DESCRIPTIVA Y GRÁFICA

Referencia catastral: 36041A020006570000OF

DATOS DESCRIPTIVOS DEL INMUEBLE

Localización: Polígono 20 Parcela 657 SOUTO. POIO [PONTEVEDRA]

Clase: Rústico

Uso principal: Agrario

Valor catastral [2019]:	166,99 €
Valor catastral suelo:	166,99 €
Valor catastral construcción:	0,00 €

Titularidad

Apellidos Nombre / Razón social	NIF/NIE	Derecho	Domicilio fiscal
CONCELLO DE POIO	P3604100B	100,00% de propiedad	PZ DO MOSTEIRO 1 36994 POIO [PONTEVEDRA]

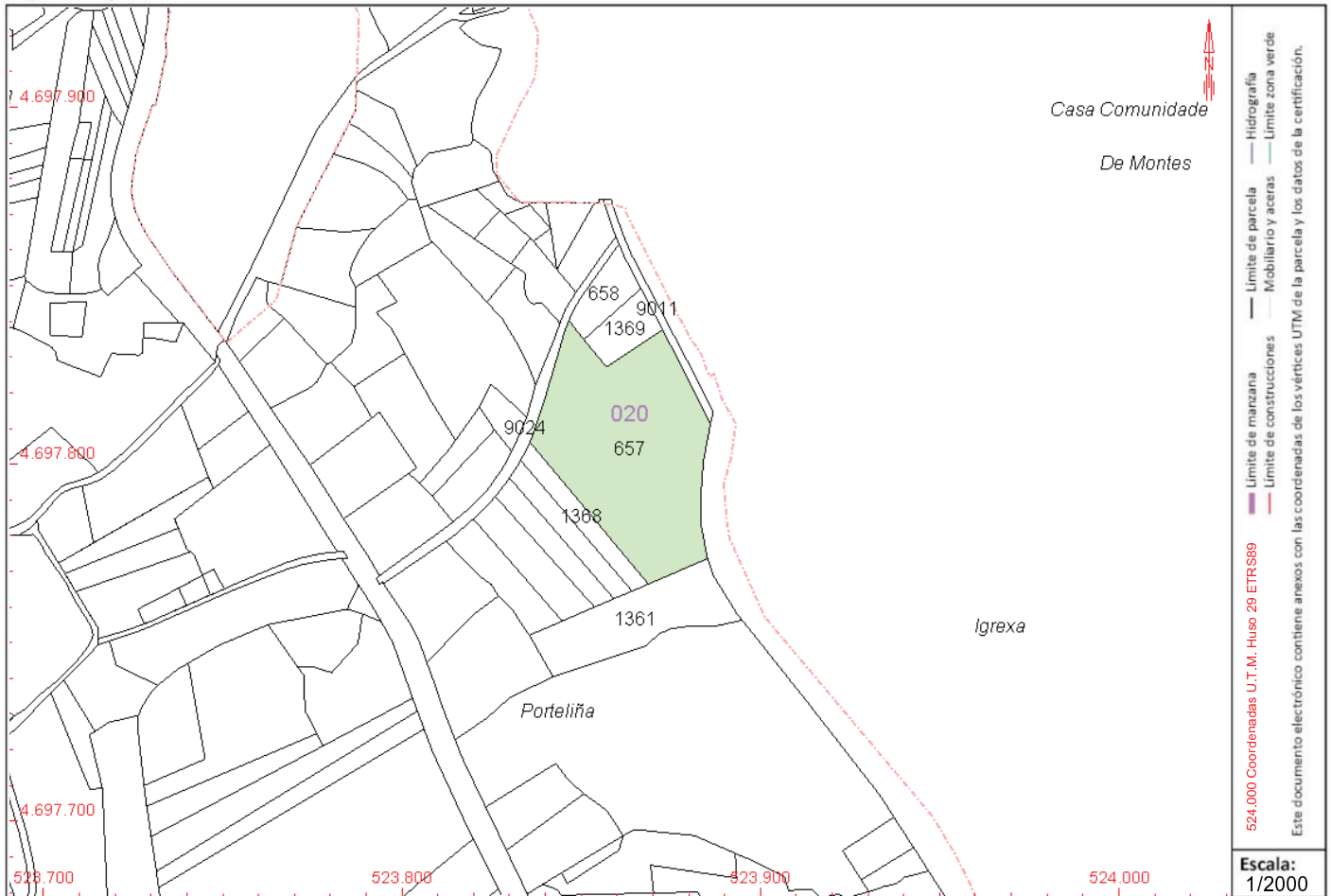
Cultivo

Subparcela	Cultivo/Aprovechamiento	IP	Superficie m ²	Subparcela	Cultivo/Aprovechamiento	IP	Superficie m ²
0	MM Pinar maderable	02	2.358				

PARCELA CATASTRAL

Superficie gráfica: 2.358 m2

Coefficiente de participación: 100,00 %



Este certificado refleja los datos incorporados a la Base de Datos del Catastro. Solo podrá utilizarse para el ejercicio de las competencias del solicitante.

Solicitante: AYUNTAMIENTO DE POIO [PONTEVEDRA]

Finalidad: CONSULTA

Fecha de emisión: 22/07/2019

Cod. Validación: EGOMZET4ZLLJCPCX5ZCZ75M
 Corrección: https://concellopoio.sedelectronica.gal
 Documento firmado electrónicamente desde la plataforma: xestiona.esPublico | Página 5 a 8
 Documento firmado con CSV y sello de la Dirección General del Catastro
 CSV: 83YA1V97SR1Y5B (verificable en https://www.sedecatastro.gob.es) | Fecha de firma: 22/07/2019





CERTIFICACIÓN CATASTRAL DESCRIPTIVA Y GRÁFICA

Referencia catastral: 36041A031080010000OA

DATOS DESCRIPTIVOS DEL INMUEBLE

Localización: Polígono 31 Parcela 8001 RODAL. POIO [PONTEVEDRA]

Clase: Rústico

Uso principal: Agrario

Valor catastral [2019]:	260,85 €
Valor catastral suelo:	260,85 €
Valor catastral construcción:	0,00 €

Titularidad

Apellidos Nombre / Razón social	NIF/NIE	Derecho	Domicilio fiscal
CONCELLO DE POIO	P3604100B	100,00% de propiedad	PZ DO MOSTEIRO 1 36994 POIO [PONTEVEDRA]

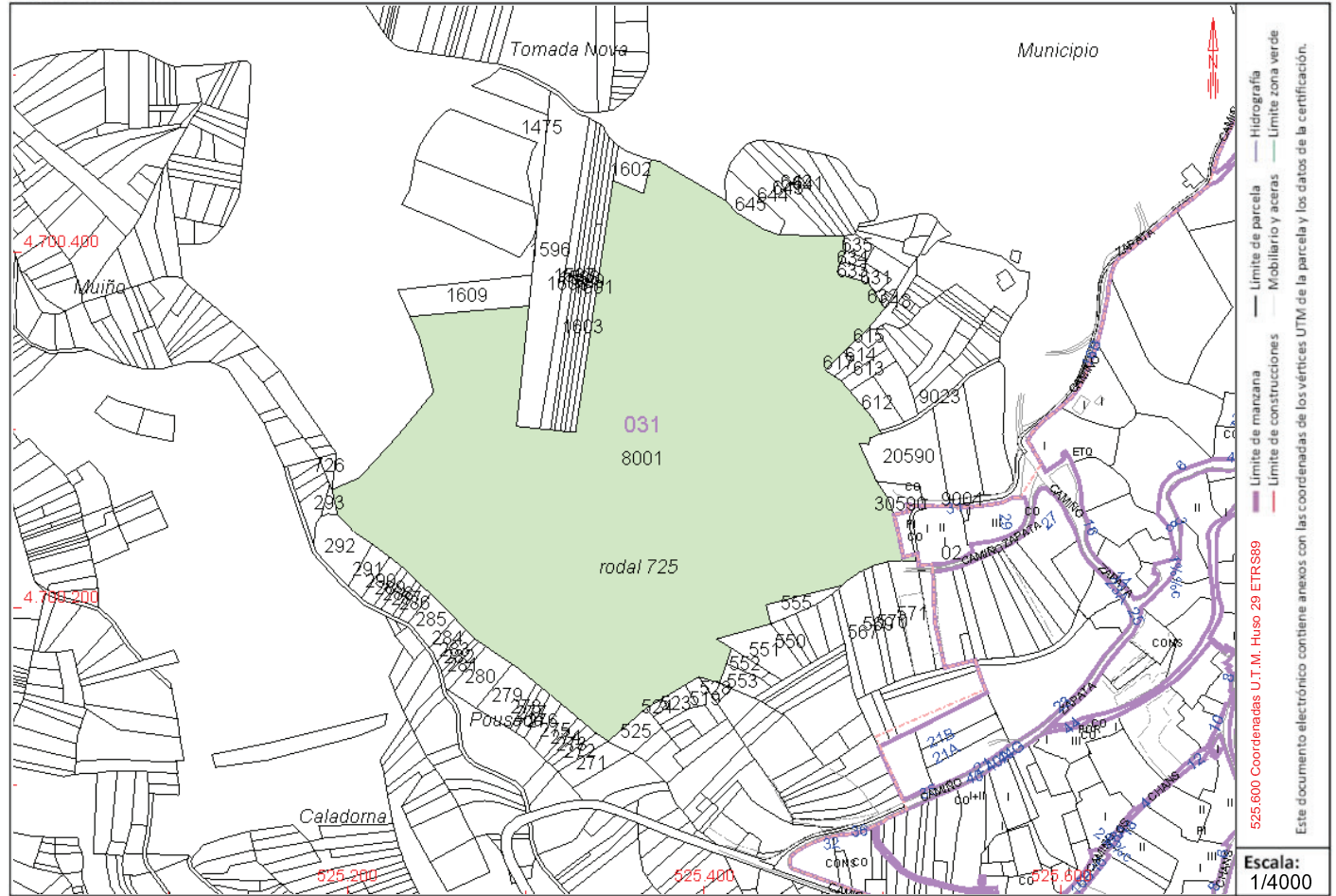
Cultivo

Subparcela	Cultivo/Aprovechamiento	IP	Superficie m ²	Subparcela	Cultivo/Aprovechamiento	IP	Superficie m ²
0	MT Matorral	01	57.272				

PARCELA CATASTRAL

Superficie gráfica: 57.272 m²

Coefficiente de participación: 100,00 %



Este certificado refleja los datos incorporados a la Base de Datos del Catastro. Solo podrá utilizarse para el ejercicio de las competencias del solicitante.

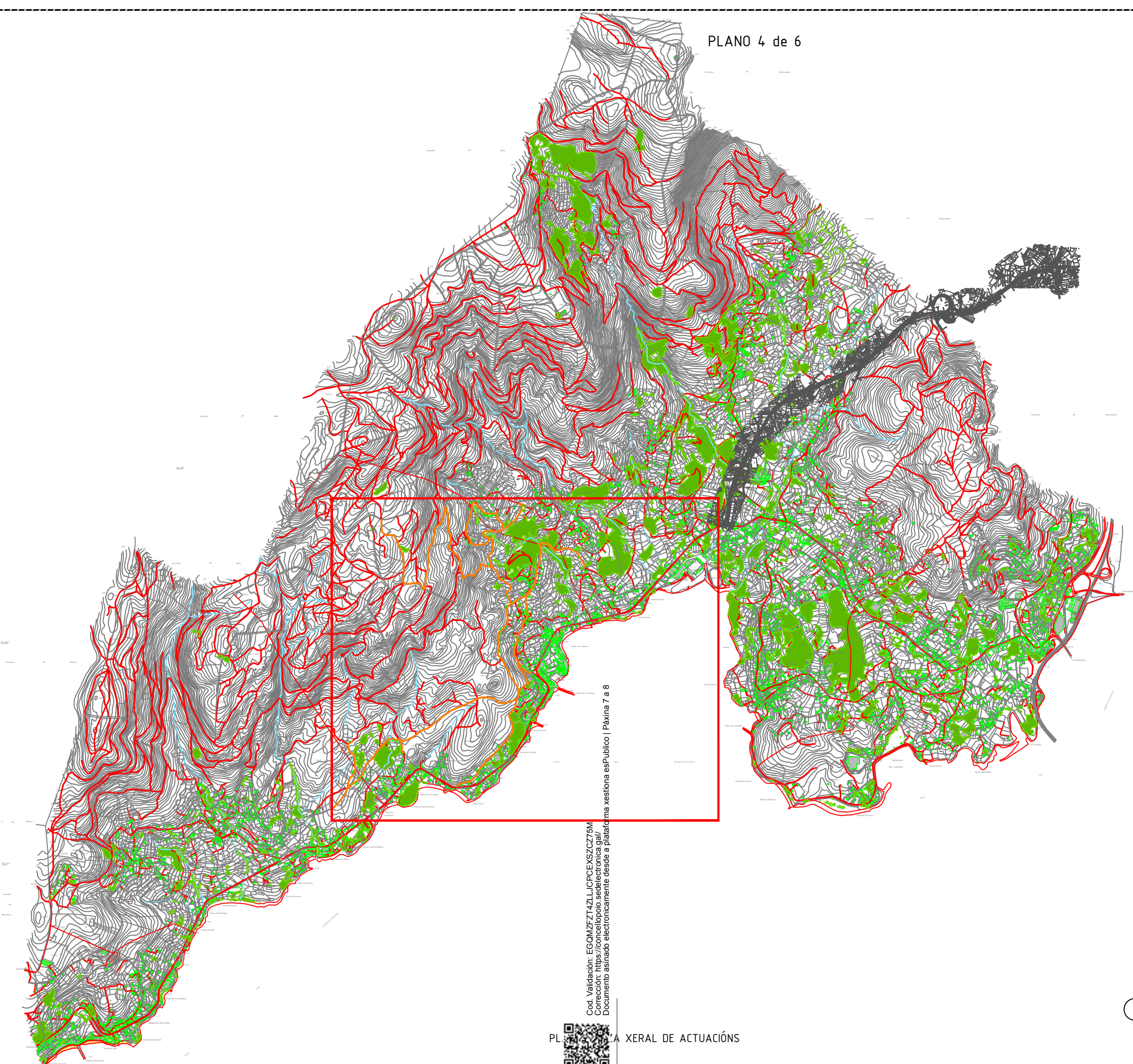
Solicitante: AYUNTAMIENTO DE POIO [PONTEVEDRA]

Finalidad: CONSULTA

Fecha de emisión: 22/07/2019

Cod. Validación: ECOMZET4ZLLJCPCXSYSCZ75M
 Corrección: https://concelloconcatastro.gal
 Documento firmado con CSV y sello de la Dirección General del Catastro
 Documento asinado electrónicamente desde a plataforma.
 CSV: MWWD9V55MN3WXPZ
 (verificable en https://www.sedecatastro.gob.es) | Fecha de firma: 22/07/2019





Cod. Validación: EGQMZFZ14ZLLJCPCEXSCZCZ75M
 Corrección: <https://concellopoio.sedelectronica.gal/>
 Documento asinado electronicamente desde a plataforma xestiona esPublico | Páxina 7 a 8

PLANO 4 XERAL DE ACTUACIÓNS



CONCELLO DE POIO



CONVENIO INCENDIOS 2022

TRATAMENTOS MECANIZADOS, CONCELLO DE POIO

EMPRAZAMENTO DA OBRA
 CONCELLO DE POIO

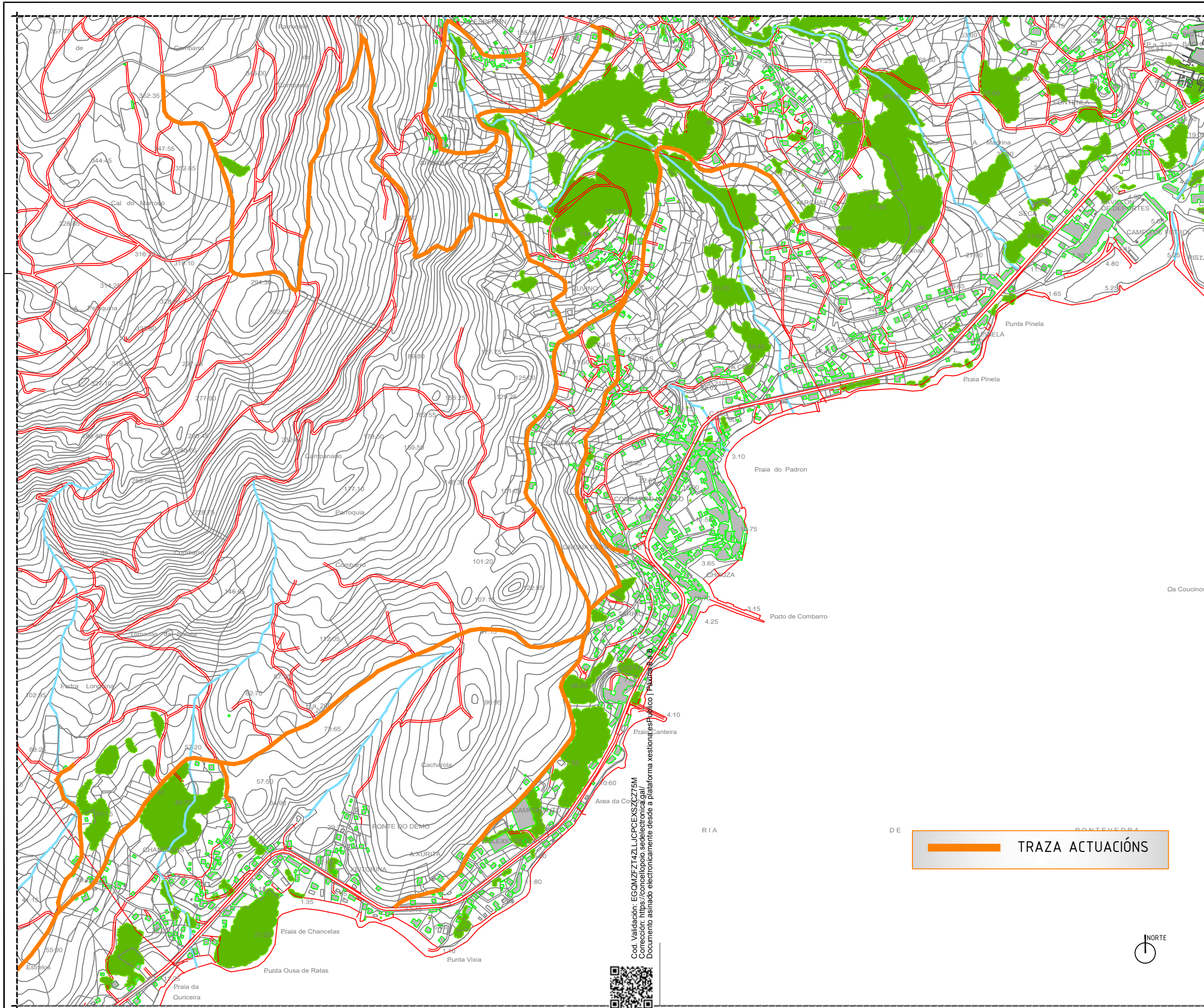
ENXEÑEIRO TÉCNICO MUNICIPAL

IVÁN JUNQUERA RODRÍGUEZ

PLANO
 TRAZA XERAL DE ACTUACIÓNS

XUÑO 2023

1.1 de 1



Cod. Validación: EGQMZF714ZLLJCPCEXSZCZ75M
 Corrección: <https://concellopoio.sedelectronica.gal/>
 Documento asinado electronicamente desde a plataforma xestiona.esPublico | Pasado 18/12/2023



CONCELLO DE POIO



CONCELLO DE POIO
 Concellería de Obras e Servizos

CONVENIO INCENDIOS 2023

TRATAMENTOS MECANIZADOS, CONCELLO DE POIO

EMPRAZAMENTO DA OBRA

CONCELLO DE POIO

ENXEÑEIRO TÉCNICO MUNICIPAL

IVÁN JUNQUERA RODRÍGUEZ

PLANO

TRAZA ACTUACIÓN E_1/10000

DECEMBRO 2023

2.1