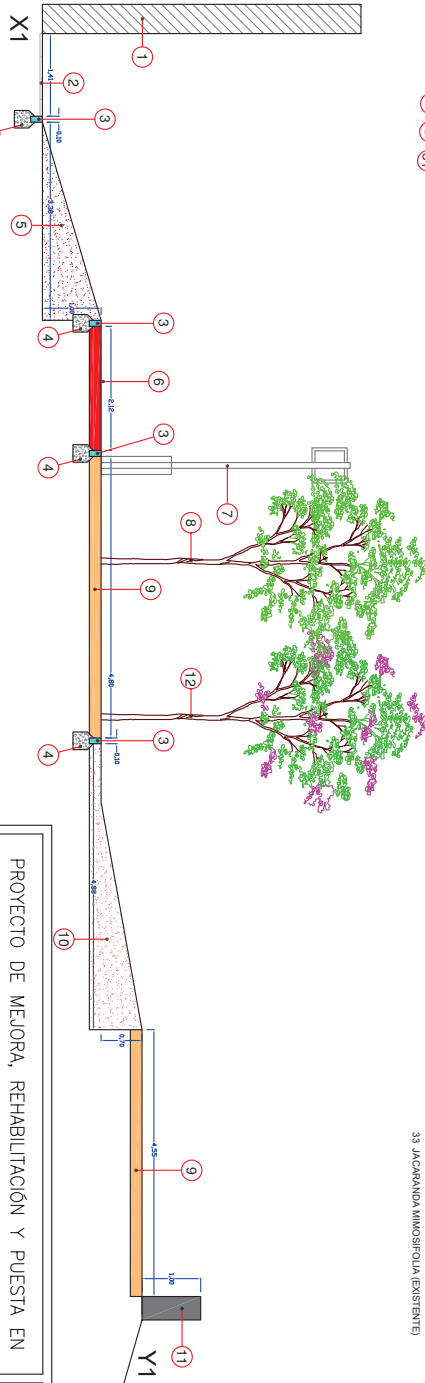
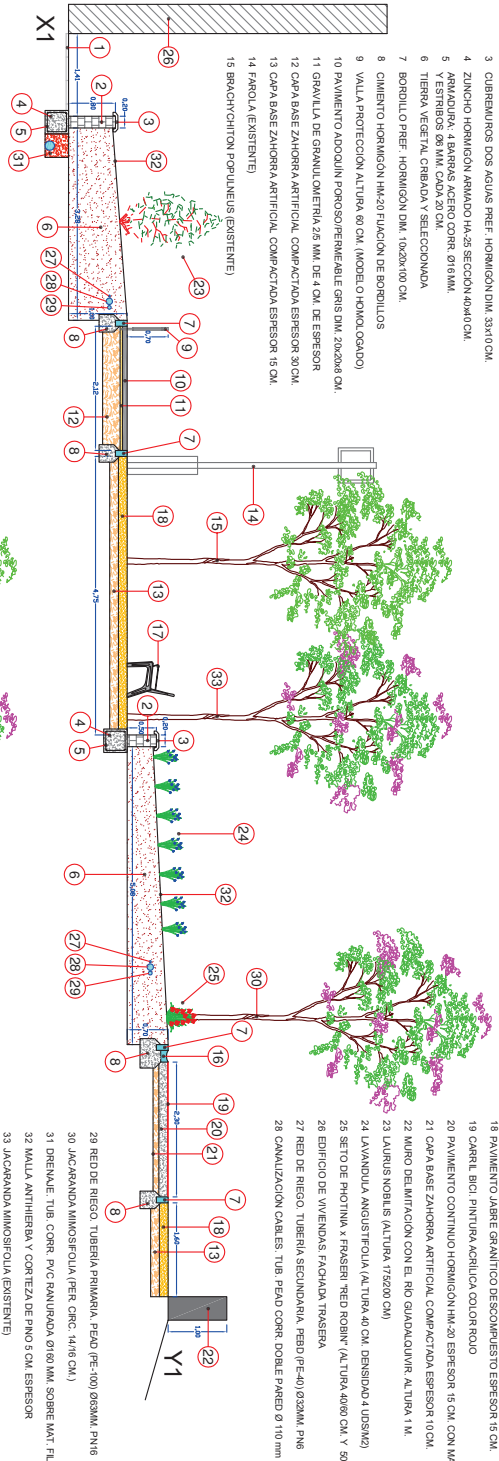


ESTADO ACTUAL
SECCIÓN X1-Y1
(VER PLANOS 02-05)



- 1 EDIFICIO DE VIVIENDAS FACHADA TRASERA
- 2 PAVIMENTO BALDOSA PREF. HORMIGÓN DIM. 33x10 CM.
- 3 BORDILLO PREF. HORMIGÓN DIM. 10x20x100 CM.
- 4 CEMENTO HORMIGÓN H/M:20 FUALCIÓN DE BORDILLOS
- 5 TERRA VEGETAL
- 6 CARREL BICI
- 7 FAROLA
- 8 BRACHYCHITON POPULINEUS (BRACHYCHITON)
- 9 PAVIMENTO TIERRZO
- 10 MATERIAL DE RELENDO
- 11 MURO DELIMITACION CON EL RIO GUADALQUIVIR ALTURA 1 M.
- 12 JACARANDA MIMOSIFOLIA (JACARANDA)

ESTADO REFORMADO
SECCIÓN X1-Y1
(VER PLANOS 08-11-14-17)



- 1 PAVIMENTO BALDOSA PREF. HORMIGÓN 40x40 CM.
- 2 MURO ELICUIRES PREF. HORN. SP/UT COL. CR. CREMA 20x20x60 CM.
- 3 CUBREBARRIOS DOS AGUAS PREF. HORMIGÓN DIM. 33x10 CM.
- 4 ZINCHADO HORMIGÓN ARMADO HA 25 SECCION 40x10 CM.
- 5 ARMADURA: 4 BARRAS ACERO CORR. Ø16 MM.
- 6 Y ESTRIOS 30 MM. CADA 20 CM.
- 7 TIERRA VEGETAL CRIBADA Y SELECCIONADA
- 8 BORDILLO PREF. HORMIGÓN DIM. 10x20x100 CM.
- 9 CEMENTO HORMIGÓN H/M:20 FUALCIÓN DE BORDILLOS
- 10 VALLA PROTECCION ALTURA 60 CM. (MODELO HORNOLÓGICO)
- 11 PAVIMENTO ADOQUIN POROSO/PERMEABLE GRIS DIM. 20x20x6 CM.
- 12 GRANULLA DE GRANULOMETRIA 25 MM. DE 4 CM. DE ESPESOR
- 13 CAPA BASE ZAHORRA ARTIFICIAL COMPACTADA ESPESOR 30 CM.
- 14 CAPA BASE ZAHORRA ARTIFICIAL COMPACTADA ESPESOR 15 CM.
- 15 FAROLA (EXISTENTE)
- 16 BRACHYCHITON POPULINEUS (EXISTENTE)
- 17 BANDO ACERO GAL. V. CON APOYABARRIOS 1.66 M. LARGO. 0.085 M. ALTO Y 0.02 M. ANCHO
- 18 PAVIMENTO LÁMERE GRANITICO DESCOMPUESTO ESPESOR 15 CM.
- 19 CARREL BICI PINTURA ACILICA OLOPORROJO
- 20 PAVIMENTO CONTINUIDAD HORMIGÓN H/M:20 ESPESOR 15 CM. CON MALLAZO Ø8MM. 15x15 CM.
- 21 CAPA BASE ZAHORRA ARTIFICIAL COMPACTADA ESPESOR 10 CM.
- 22 MURO DELIMITACION CON EL RIO GUADALQUIVIR ALTURA 1 M.
- 23 LARUS NOBILIS (ALTURA 175200 CM)
- 24 LAVANILLA ANGIUSTIFOLIA (ALTURA 40 CM. DENSIDAD 4 URS/M2)
- 25 SETO DE PROTINA X FRASERA "RED ROBERT" (ALTURA 40/60 CM. Y 50 CM. DE SEPARACION)
- 26 EDIFICIO DE VIVIENDAS FACHADA TRASERA
- 27 RED DE RIEGO TUBERIA SEGUNDAVIA. PEAD (PE-40) Ø75MM. PNB
- 28 CANALIZACION CABLES. TUB. PEAD CORR. DOBLE PARED Ø 110 mm
- 29 RED DE RIEGO TUBERIA PRIMARIA. PEAD (PE-100) Ø93MM. PNB
- 30 JACARANDA MIMOSIFOLIA (PER. CIRC. 14/16 CM.)
- 31 DRENALNE TUB. CORR. PVC RANURADA Ø160 MM. SOBRE MAT. FILTRANTE
- 32 MALLA ANTIHERBERA Y CORTEZA DE PINO 5 CM. ESPESOR
- 33 JACARANDA MIMOSIFOLIA (EXISTENTE)

<p>PROYECTO DE MEJORA, REHABILITACIÓN Y PUESTA EN VALOR DE LA ZONA VERDE EN "ACERA DE SAN JULIÁN"</p>		<p>ZONA 1 SECCIÓN X1-Y1 ESTADO REFORMADO Y ACTUAL</p>	
<p>PROMOTOR: DEPARTAMENTO DE PARQUES Y JARDINES DELEGACIÓN DE INFRAESTRUCTURAS EXCMO. AYUNTAMIENTO DE CORDOBA</p>		<p>AUTOR DEL PROYECTO: CARLOS ROSI SOTOMAYOR INGENIERO AGRÓNOMO COLEGADO 2.070 C.O.I.A.A.</p>	
<p>INGENIERIA Y Medio Ambiente S.L.</p>		<p>INGENIA INGENIERA Y MEDIO AMBIENTE S.L.</p>	
<p>PLANO Nº 20</p>		<p>ESCALA 1/75</p>	
<p>FEBRERO DE 2021</p>		<p>FEBRERO DE 2021</p>	

FIRMANTE

MANUELA RELAÑO MOYANO (INGENIERA AGRÓNOMO)
MANUEL ANTONIO JURADO PONTES (INGENIERO AGRÓNOMO)

CÓDIGO CSV

6f4be043d2bb41514f434c8cd9789a5460f1e480

URL DE VALIDACIÓN

<https://sede.cordoba.es>

NIF/CIF

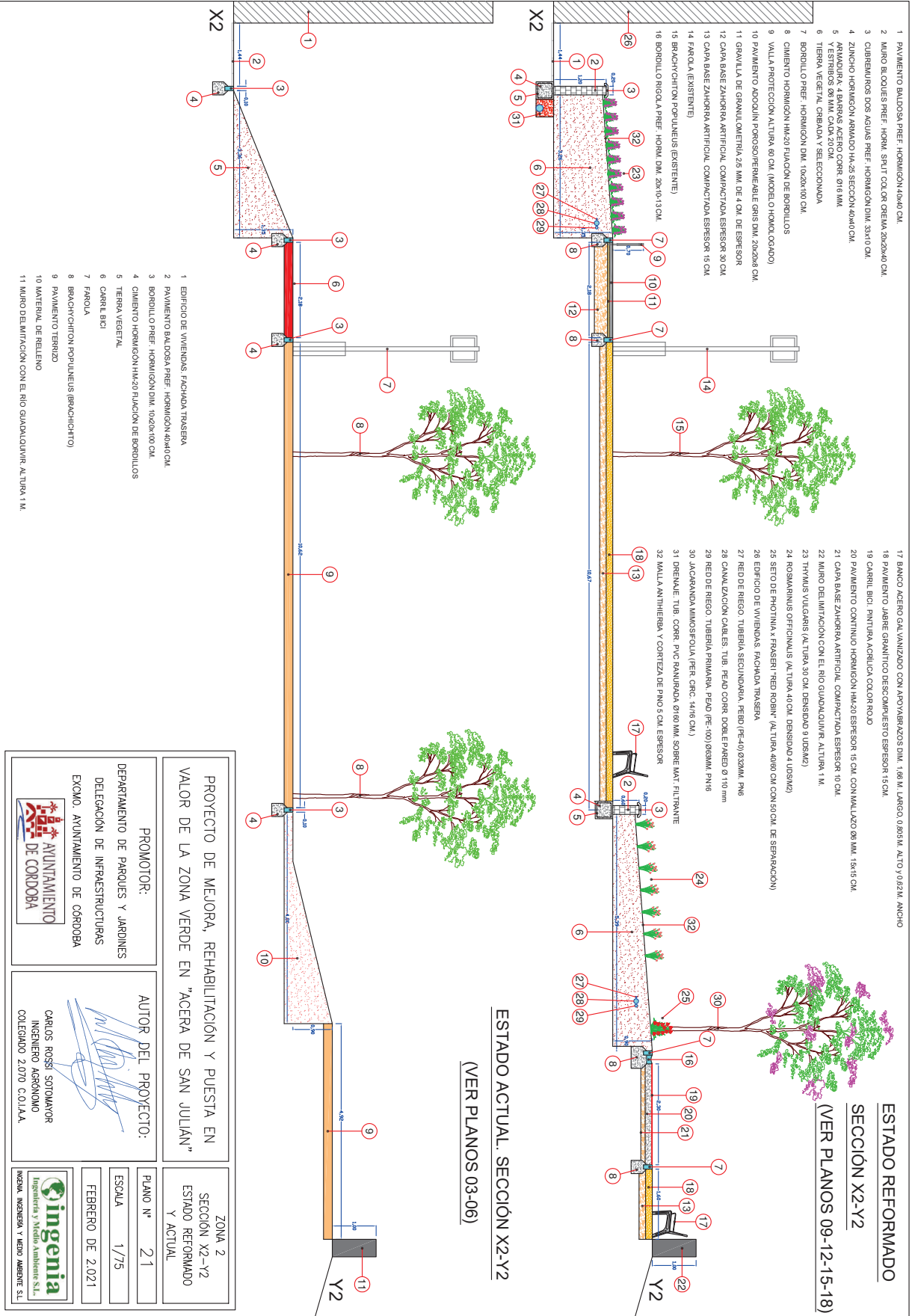
****891**
****892**

FECHA Y HORA

01/04/2024 15:56:44 CET
02/04/2024 13:54:00 CET



Hacienda electrónica
local y provincial
DIPUTACIÓN DE MÁLAGA



PROYECTO DE MEJORA, REHABILITACIÓN Y PUESTA EN VALOR DE LA ZONA VERDE EN "ACERA DE SAN JULIÁN"

PROMOTOR: DEPARTAMENTO DE PARQUES Y JARDINES DELEGACIÓN DE INFRAESTRUCTURAS EXCMO. AYUNTAMIENTO DE CORDOBA

AUTOR DEL PROYECTO: CARLOS ROSI SOTOMAYOR INGENIERO AGRÓNOMO COLEGADO 2.070 C.O.I.A.A.

ZONA 2 SECCIÓN X2-Y2 ESTADO REFORMADO Y ACTUAL

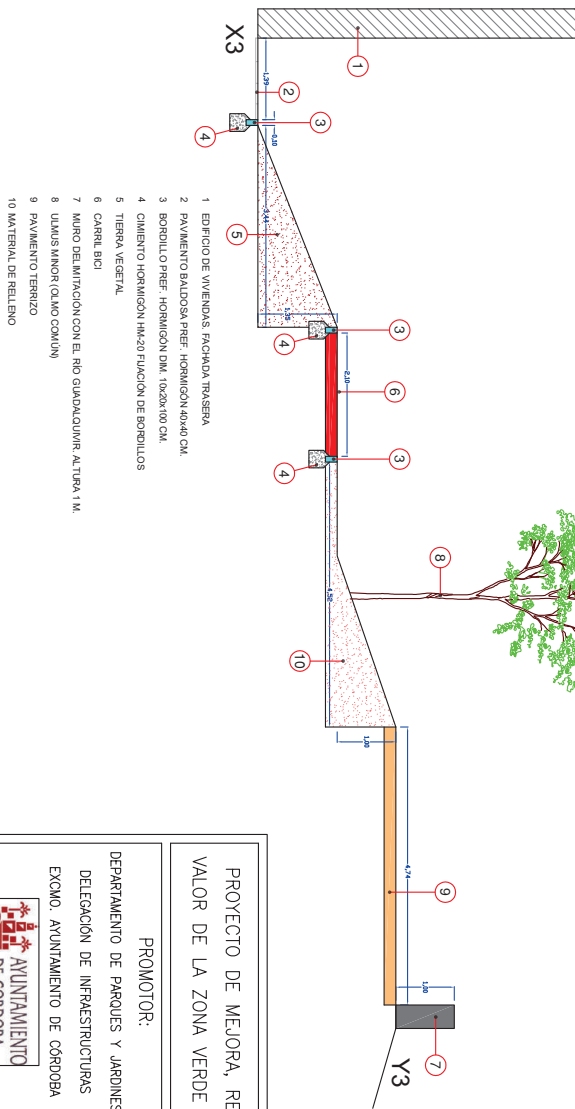
PLANO Nº 2.1

ESCALA 1/75

FEBRERO DE 2021

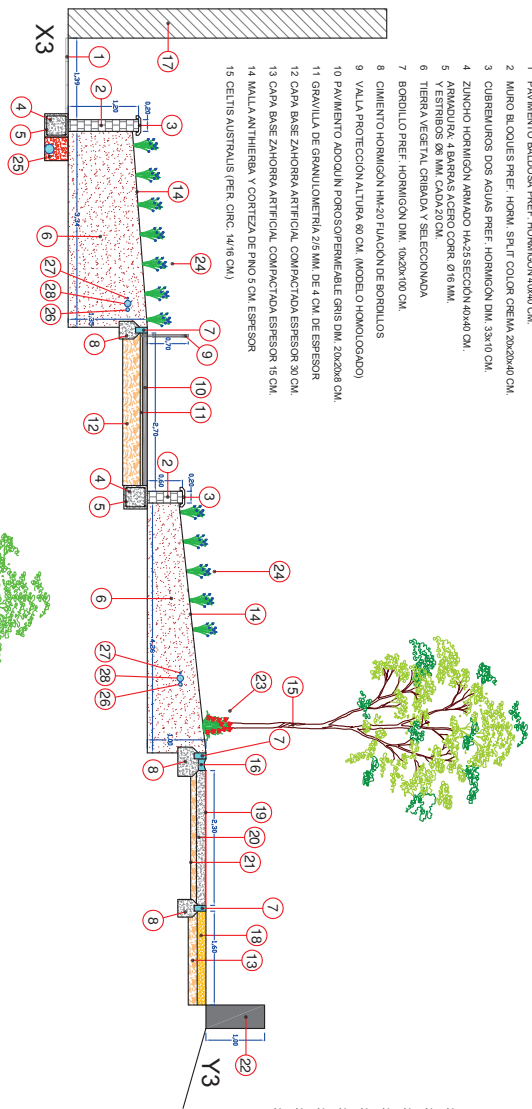
ingenia
Ingeniería y Medio Ambiente S.L.
INGENIERA, INGENIERA Y MEDIO AMBIENTE S.L.

ESTADO ACTUAL
SECCIÓN X3-Y3
(VER PLANOS 04-07)





- 1 EDIFICIO DE VIVIENDAS, FACHADA TRASERA
- 2 PAVIMENTO BALDOSA PREF. HORMIGÓN 40x40 CM.
- 3 BORDILLO PREF. HORMIGÓN D.M. 10x20x100 CM.
- 4 CEMENTO HORMIGÓN HM:20 FUNCIÓN DE BORDILLOS
- 5 TIERRA VEGETAL
- 6 CARRIL BICI
- 7 MURO DELIMITACIÓN CON EL RÍO GUADALQUIVIR, ALTURA 1 M.
- 8 ULMUS MINOR (OLMO COMÚN)
- 9 PAVIMENTO TERREZO
- 10 MATERIAL DE RELLENO

ESTADO REFORMADO
SECCIÓN X3-Y3
(VER PLANOS 10-13-16-19)



- 1 PAVIMENTO BALDOSA PREF. HORMIGÓN 40x40 CM.
- 2 MURO BLOQUES PREF. HORM. S/F/LT. COLOR CREMA 20x20x40 CM.
- 3 CUBREBARRIOS DOS AGUAS PREF. HORMIGÓN D.M. 33x10 CM.
- 4 ZINCHCO HORMIGÓN ARMADO HM:25 SECCIÓN 40x40 CM.
- 5 ARBOLADURA, 4 BARRAS ACERO CORR. Ø16 MM.
- 6 Y ESTRIOS 90 MM, CADA 20 CM.
- 7 TIERRA VEGETAL CRIBADA Y SELECCIONADA
- 8 BORDILLO PREF. HORMIGÓN D.M. 10x20x100 CM.
- 9 CEMENTO HORMIGÓN HM:20 FUNCIÓN DE BORDILLOS
- 10 VALLA PROTECCIÓN ALTURA 60 CM. (MODELO HOMOLOGADO)
- 11 PAVIMENTO ADOQUIN PORSOPORFENEBLE GRIS D.M. 20x20x6 CM.
- 12 GRANULLA DE GRANULOMETRÍA 2,5 MM. DE 4 CM. DE ESPESOR
- 13 CAPA BASE ZAHORRA ARTIFICIAL COMPACTADA ESPESOR 30 CM.
- 14 CAPA BASE ZAHORRA ARTIFICIAL COMPACTADA ESPESOR 15 CM.
- 15 CÉLTIS AUSTRALIS (PER. CIRC. 14/16 CM.)

- 16 BORDILLO RIGOLA PREF. HORM. D.M. 20x10x13 CM.
- 17 EDIFICIO DE VIVIENDAS, FACHADA TRASERA
- 18 PAVIMENTO LAME GRANÍTICO DESCOMPLETO ESPESOR 15 CM.
- 19 CARRIL BICI, PINTURA ACRILICA COLOR ROJO
- 20 PAVIMENTO CON TILLO HORMIGÓN HM:20 ESPESOR 15 CM. CON MALLAZO Ø8 MM. 15x15 CM.
- 21 CAPA BASE ZAHORRA ARTIFICIAL COMPACTADA ESPESOR 10 CM.
- 22 MURO DELIMITACIÓN CON EL RÍO GUADALQUIVIR, ALTURA 1 M.
- 23 SETO DE PHOTINIA X FRASERII "RED ROBIN" (ALTURA 4000 CM. Y 50 CM. DE SEPARACIÓN)
- 24 LAMINILLA ANGIUSTIFOLIA (ALTURA 40 CM. DENSIDAD 4 UDS/M2)
- 25 DRENAJE, TUB. CORR. PVC RANURADA Ø160 MM. SOBRE MAT. FILTRANTE
- 26 RED DE RIEGO, TUBERÍA PRIMARIA, PEAD (PE-100) Ø82MM. PN16
- 27 RED DE RIEGO, TUBERÍA SECUNDARIA, PEAD (PE-40) Ø52MM. PN6
- 28 CANALIZACIÓN CABLES, TUB. PEAD CORR. DOBLE PARED Ø 110mm

<p>PROYECTO DE MEJORA, REHABILITACIÓN Y PUESTA EN VALOR DE LA ZONA VERDE EN "ACERA DE SAN JULIÁN"</p>		<p>ZONA 3 SECCIÓN X3-Y3 ESTADO REFORMADO Y ACTUAL</p>	
<p>PROMOTOR: DEPARTAMENTO DE PARQUES Y JARDINES DELEGACIÓN DE INFRAESTRUCTURAS EXCMO. AYUNTAMIENTO DE CORDOBA</p>		<p>AUTOR DEL PROYECTO: CARLOS ROSSI SOTOMAYOR INGENIERO AGRÓNOMO COLEGIADO 2.070 C.O.I.A.A.</p>	
			
<p>PLANO Nº 22</p>		<p>ESCALA 1/75</p>	
<p>FEBRERO DE 2021</p>		<p>INGENIA, INGENIERA Y MEDIO AMBIENTE S.L.</p>	

FIRMANTE

MANUELA RELAÑO MOYANO (INGENIERA AGRÓNOMO)
MANUEL ANTONIO JURADO PONTES (INGENIERO AGRÓNOMO)

CÓDIGO CSV

6f4be043d2bb41514f434c8cd9789a5460f1e480

NIF/CIF

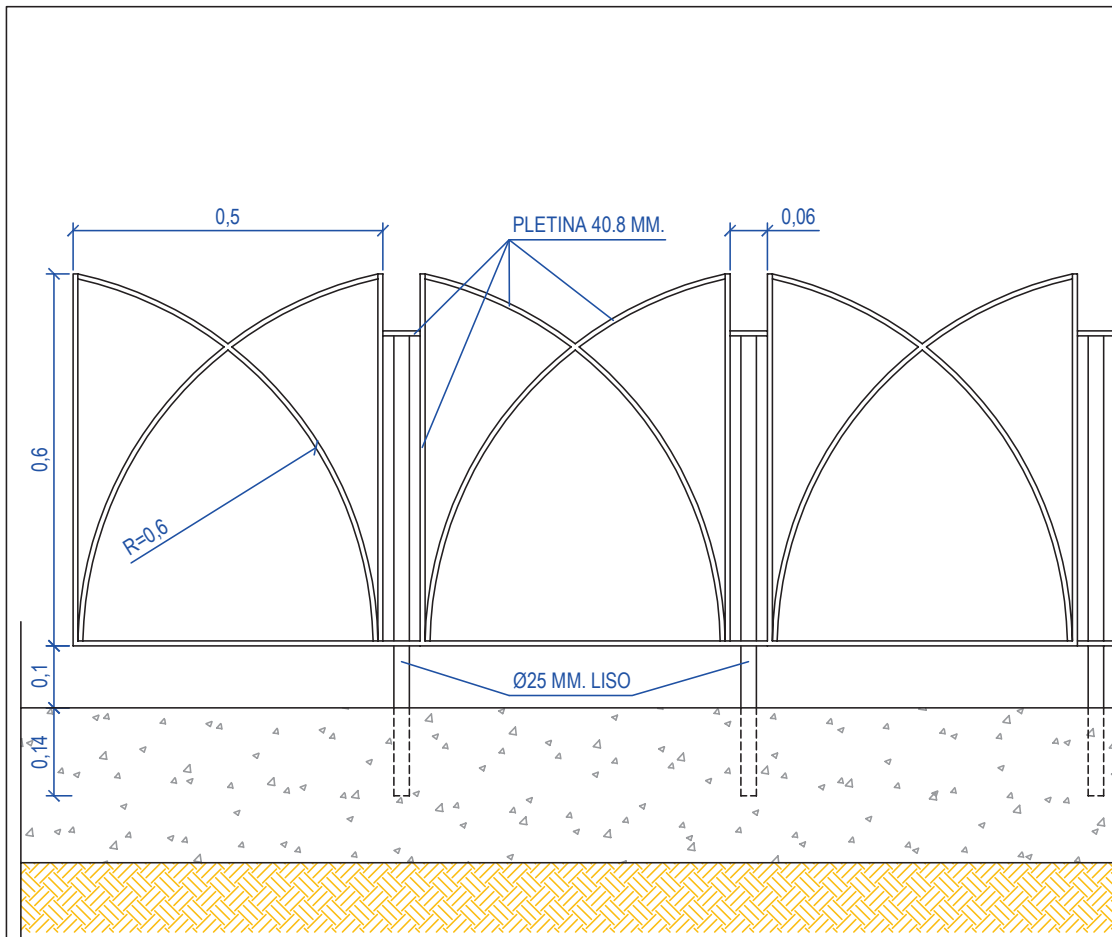
****891**
****892**

FECHA Y HORA

01/04/2024 15:56:44 CET
02/04/2024 13:54:00 CET

URL DE VALIDACIÓN

<https://sede.cordoba.es>



* COTAS EN METROS

PROYECTO DE MEJORA, REHABILITACIÓN Y PUESTA EN VALOR DE LA ZONA VERDE EN "ACERA DE SAN JULIÁN"		DETALLE VALLA DE PROTECCIÓN JARDÍN (MODELO HOMOLOGADO)	
PROMOTOR: DEPARTAMENTO DE PARQUES Y JARDINES DELEGACIÓN DE INFRAESTRUCTURAS EXCMO. AYUNTAMIENTO DE CÓRDOBA		PLANO N° 23	
		ESCALA 1/10	
AUTOR DEL PROYECTO:  CARLOS ROSSI SOTOMAYOR INGENIERO AGRÓNOMO COLEGIADO 2.070 C.O.I.A.A.		FEBRERO DE 2.021	
			

DOCUMENTO ELECTRÓNICO

CÓDIGO DE VERIFICACIÓN DEL DOCUMENTO ELECTRÓNICO

6f4be043d2bb41514f434c8cd9789a5460f1e480

Dirección de verificación del documento: <https://sede.cordoba.es>

Hash del documento: dc482bdc6b287c9dfa4c258e429ada5691b628de578a12708a4cf467615630179f20fefdd84ee62dec90d
d6cc1c048e3b9c0f5220068fcfedc532575ff93f640

METADATOS ENI DEL DOCUMENTO:

Version NTI: <http://administracionelectronica.gob.es/ENI/XSD/v1.0/documento-e>

Identificador: ES_LA0002646_2024_0000000000000000000020281167

Órgano: L01140214

Fecha de captura: 01/04/2024 14:16:53

Origen: Administración

Estado elaboración: Original

Formato: PDF

Tipo Documental: Otros


Tipo Firma: XAdES internally detached signature

Valor CSV: 6f4be043d2bb41514f434c8cd9789a5460f1e480

Regulación CSV: Decreto 3628/2017 de 20-12-2017



Código QR para validación en sede



Código EAN-128 para validación en sede

Ordenanza reguladora del uso de medios electrónicos en el ámbito de la Diputación Provincial de Málaga:
https://sede.malaga.es/normativa/ordenanza_reguladora_uso_medios_electronicos.pdf

Política de firma electrónica y de certificados de la Diputación Provincial de Málaga y del marco preferencial para el sector público provincial (texto consolidado):
https://sede.malaga.es/normativa/politica_de_firma_1.0.pdf

Procedimiento de creación y utilización del sello electrónico de órgano de la Hacienda Electrónica Provincial:
https://sede.malaga.es/normativa/procedimiento_creacion_utilizacion_sello_electronico.pdf

Acuerdo de adhesión de la Excm. Diputación Provincial de Málaga al convenio de colaboración entre la Administración General del Estado (MINHAP) y la Comunidad Autónoma de Andalucía para la prestación mutua de soluciones básicas de Administración Electrónica de fecha 11 de mayo de 2016:
https://sede.malaga.es/normativa/ae_convenio_j_andalucia_MINHAP_soluciones_basicas.pdf

Aplicación del sistema de Código Seguro de Verificación (CSV) en el ámbito de la Diputación Provincial de Málaga:
https://sede.malaga.es/normativa/decreto_CSV.pdf