ANEXO 4

CARTOGRAFÍA

PLIEGO DE PRESCRIPCIONES TÉCNICAS

BASES QUE REGIRAN EL CONCURSO DE PROYECTOS CON INTERVENCION DE JURADO, PARA LA CONSTRUCCION DEL NUEVO MUSEO DE PREHISTORIA Y ARQUEOLOGÍA DE CANTABRIA (MUPAC) Y ESPACIO ADMINISTRATIVO.

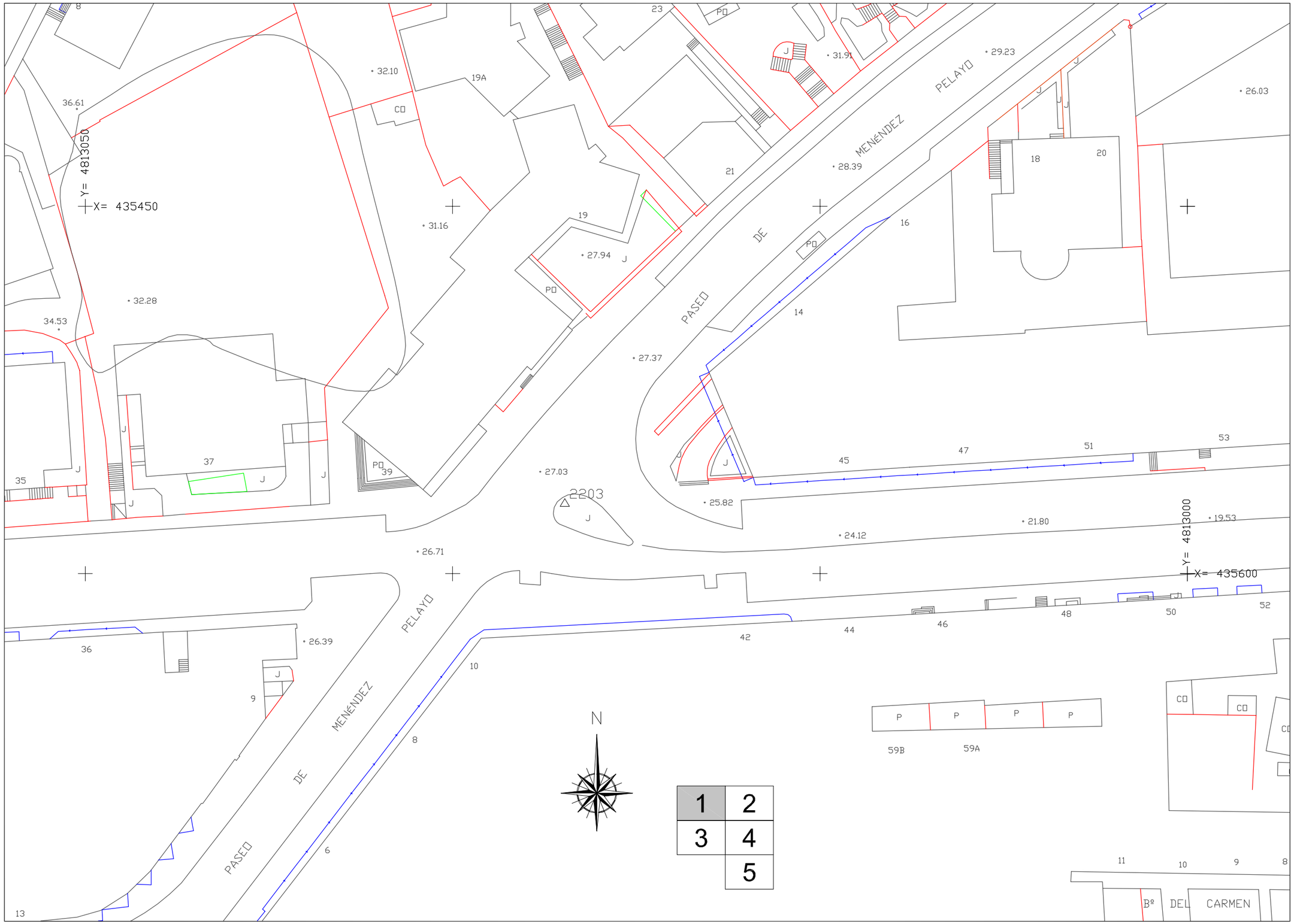

GOBIERNO DE CANTABRIA	DIRECCIÓN GENERAL DE CARRETERAS, VÍAS Y OBRAS SERVICIO DE PROYECTOS Y OBRAS	CONSULTOR: APIA XXI	INGENIERO DE CAMINOS AUTOR DEL PROYECTO: ALFREDO DIEGO ABASCAL	FECHA: DICIEMBRE 2005	ESCALAS: 1:500	TÍTULO DEL PROYECTO: PROYECTO DE CONSTRUCCIÓN. REMODELACIÓN Y URBANIZACIÓN DE LA GLORIETA DE LA SARDINERA.	DESIGNACIÓN DEL PLANO: PLANOS DE CARTOGRAFÍA

PLANO Nº 2.2.1

HOJA 1 DE 5

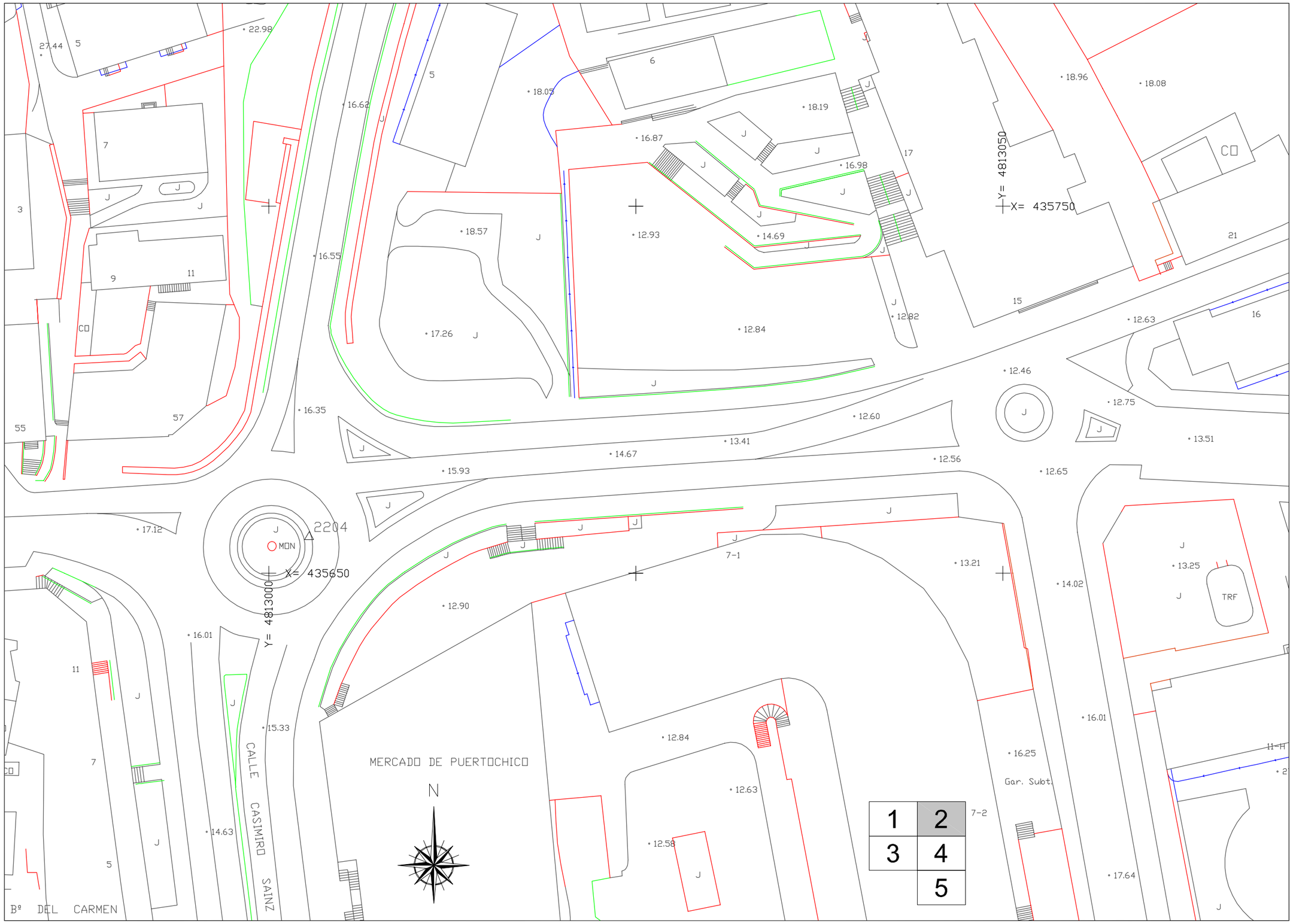

GOBIERNO DE CANTABRIA	DIRECCIÓN GENERAL DE CARRETERAS, VÍAS Y OBRAS SERVICIO DE PROYECTOS Y OBRAS	CONSULTOR: APIA XXI	INGENIERO DE CAMINOS AUTOR DEL PROYECTO: ALFREDO DIEGO ABASCAL	FECHA: DICIEMBRE 2005	ESCALAS: 1:500	TITULO DEL PROYECTO: PROYECTO DE CONSTRUCCIÓN. REMODELACIÓN Y URBANIZACIÓN DE LA GLORIETA DE LA SARDINERA.	DESIGNACIÓN DEL PLANO: PLANOS DE CARTOGRAFÍA PLANO Nº 2.2.1 HOJA 2 DE 5

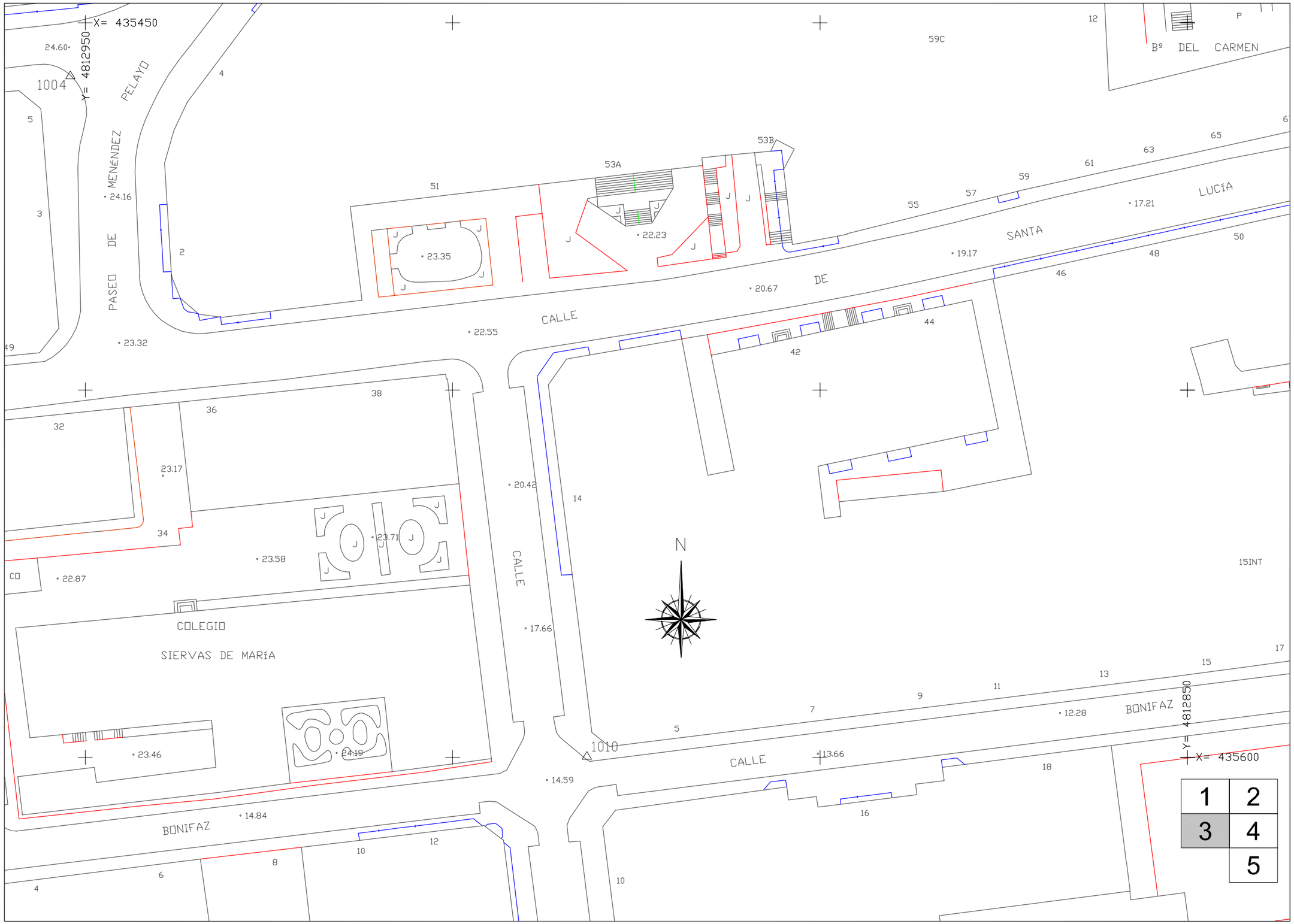

GOBIERNO DE CANTABRIA	DIRECCIÓN GENERAL DE CARRETERAS, VÍAS Y OBRAS SERVICIO DE PROYECTOS Y OBRAS	CONSULTOR: APIA XXI	INGENIERO DE CAMINOS AUTOR DEL PROYECTO: ALFREDO DIEGO ABASOLO	FECHA: DICIEMBRE 2005	ESCALAS: 1:500	TÍTULO DEL PROYECTO: PROYECTO DE CONSTRUCCIÓN. REMODELACIÓN Y URBANIZACIÓN DE LA GLORIETA DE LA SARDINERA.	DESIGNACIÓN DEL PLANO: PLANOS DE CARTOGRAFÍA	PLANO Nº 2.2.1 HOJA 3 DE 5

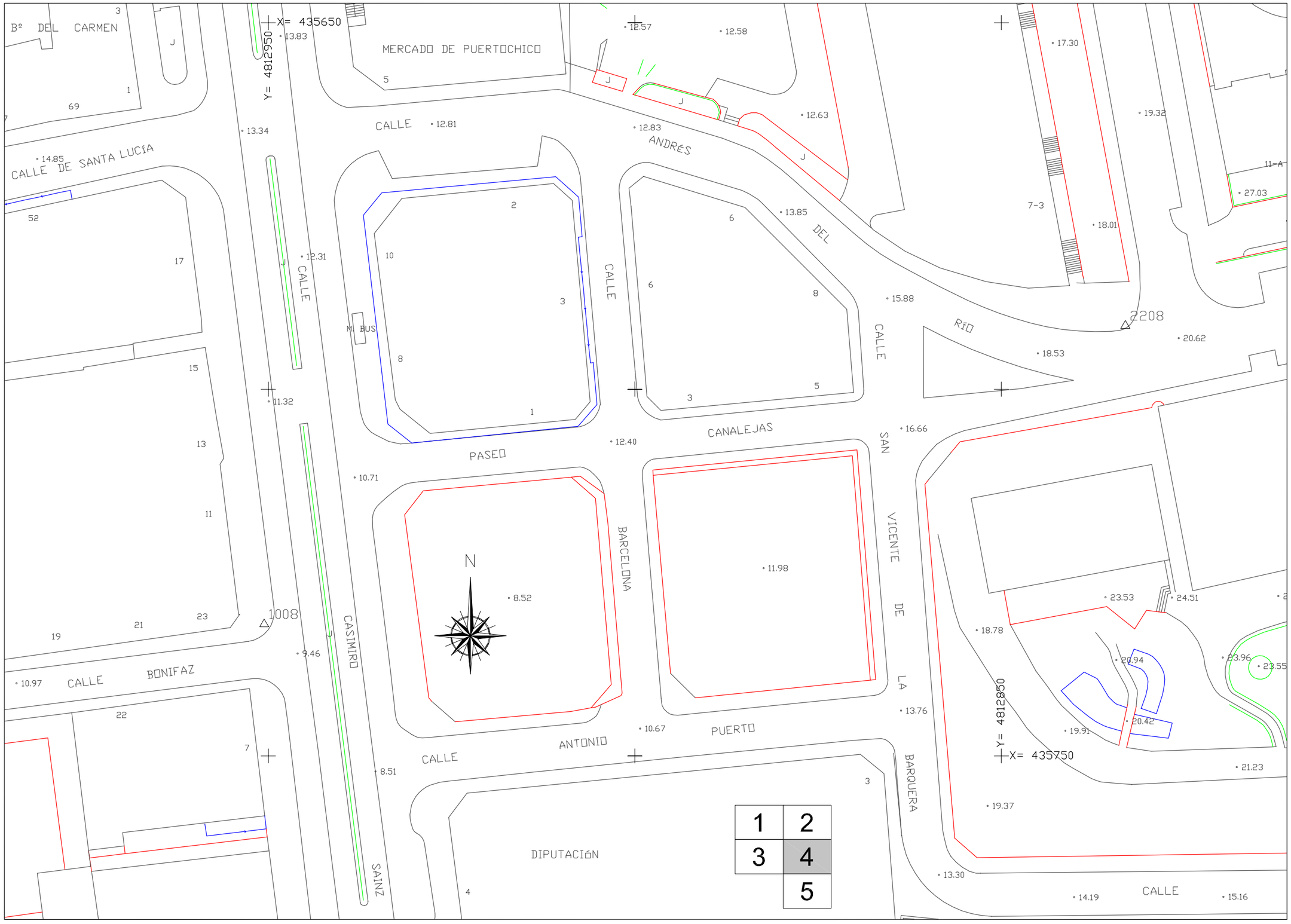

GOBIERNO DE CANTABRIA	DIRECCIÓN GENERAL DE CARRETERAS, VÍAS Y OBRAS SERVICIO DE PROYECTOS Y OBRAS	CONSULTOR: APIA XXI	INGENIERO DE CAMINOS AUTOR DEL PROYECTO: ALFREDO DIEGO ABASCAL	FECHA: DICIEMBRE 2005	ESCALAS: 1:500	TÍTULO DEL PROYECTO: PROYECTO DE CONSTRUCCIÓN. REMODELACIÓN Y URBANIZACIÓN DE LA GLORIETA DE LA SARDINERA.	DESIGNACIÓN DEL PLANO: PLANOS DE CARTOGRAFÍA	PLANO Nº 2.2.1 HOJA 4 DE 5

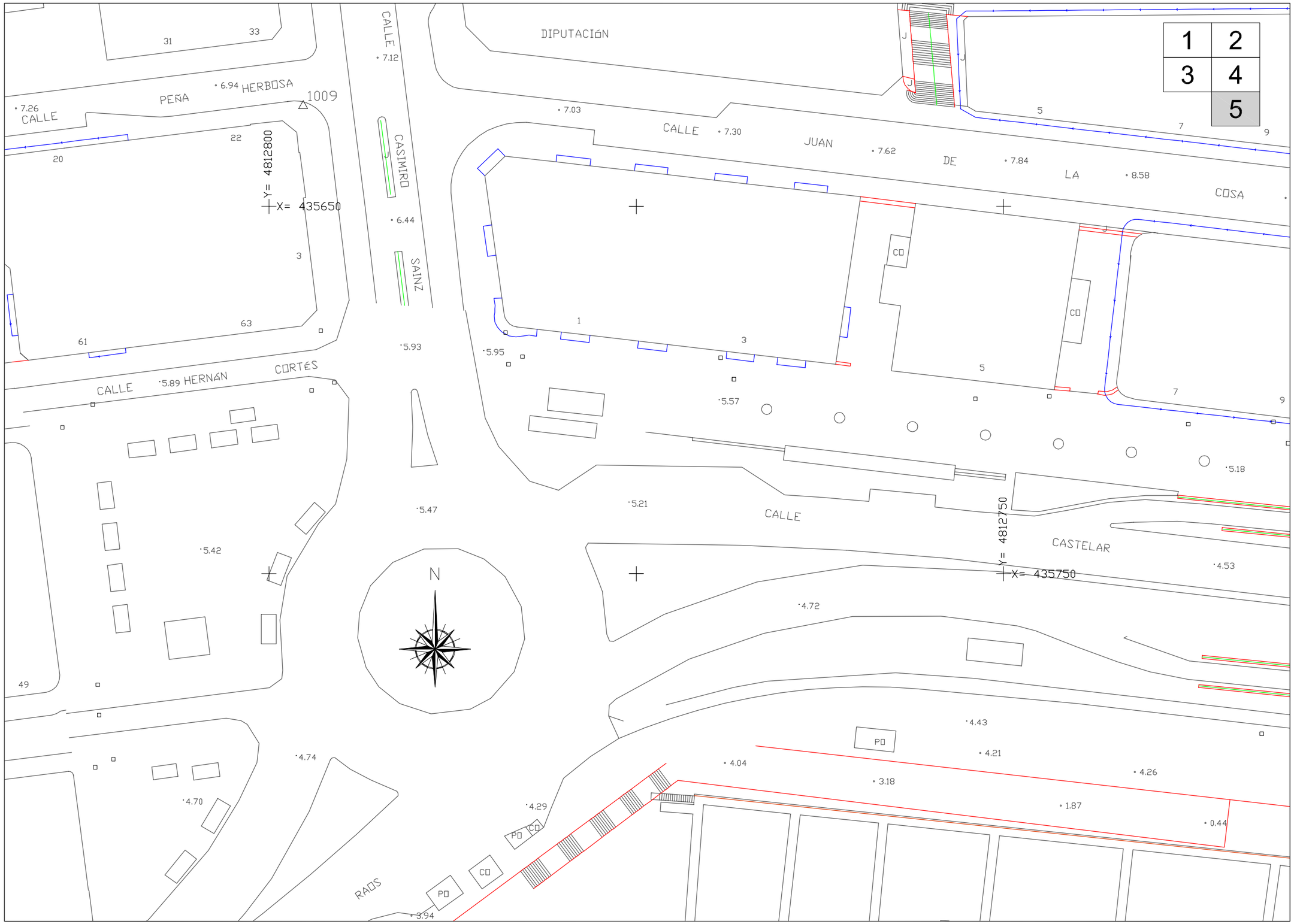

GOBIERNO DE CANTABRIA	DIRECCIÓN GENERAL DE CARRETERAS, VÍAS Y OBRAS SERVICIO DE PROYECTOS Y OBRAS	CONSULTOR: APIA XXI	INGENIERO DE CAMINOS AUTOR DEL PROYECTO: ALFREDO DIEGO ABASCAL	FECHA: DICIEMBRE 2005	ESCALAS: 1:500	TÍTULO DEL PROYECTO: PROYECTO DE CONSTRUCCIÓN. REMODELACIÓN Y URBANIZACIÓN DE LA GLORIETA DE LA SARDINERA.	DESIGNACIÓN DEL PLANO: PLANOS DE CARTOGRAFÍA	PLANO Nº 2.2.1 HOJA 5 DE 5